Marassan - la Bleue d'Aiguilles en VTT

Parc Naturel Régional du Queyras - Aiguilles

La vallée du Guil depuis la montée (Benjamin Musella - PNR Queyras)

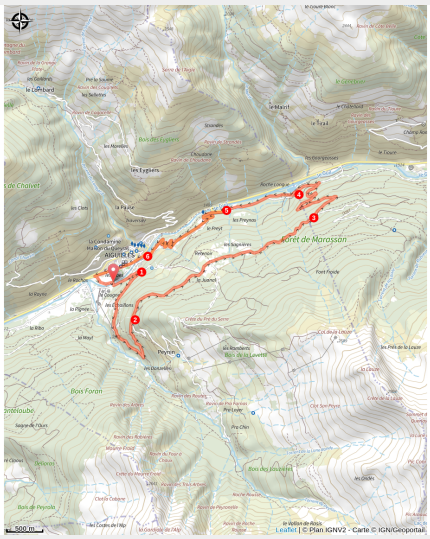

Belle randonnée profitant de la fraicheur de la forêt. Idéale pour l'initiation.

Facile et agréable cette randonnée permet d'arpenter le mélézin sur des sentiers faciles. Une petite variante, peut être empruntée pour joindre Abriès et Aiguilles.

Infos pratiques

Pratique : VTT

Durée : 1 h 30

Longueur : 12.8 km

Dénivelé positif : 413 m

Difficulté : Facile

Type : Boucle

Thèmes : Point de vue

Itinéraire

Départ : Aiguilles
Arrivée : Aiguilles
Balisage : VTT
Communes : 1. Aiguilles
2. Abriès-Ristolas

Profil altimétrique

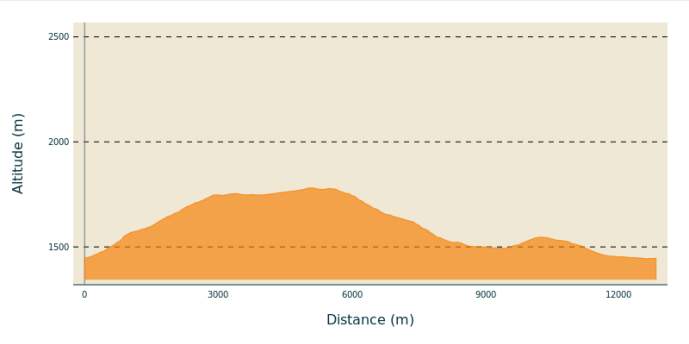

Altitude min 1444 m Altitude max 1781 m

Traverser un des deux ponts, tourner à gauche et remonter le Guil par la route forestière.
1 - Monter à droite à la première intersection. Tourner encore à droite au croisement suivant. Poursuivre la montée sur la route forestière jusqu’à une intersection à 1 740 m d’altitude.
2 - Une piste fait une épingle et une autre piste continue tout droit. Poursuivre tout droit. Le chemin alterne faux-plats montants et faux-plats descendants.
3 - Après une descente une peu plus longue, à 1 730 m d’altitude prendre la bonne piste à gauche. Ignorer une route forestière venant de la droite et continuer la descente en direction d’Aiguilles.
4 - Rejoindre le camping du Gouret, le traverser.
5 - 200 m après l'entrée du camping, prendre à gauche la nouvelle route qui monte assez raide, puis redescend en lacets jusqu'à Aiguilles.
ATTENTION : entre les repères 5 et 6, vous circulez sur la route provisoire du "Pas de l'Ours", repectez les feux de travaux et roulez sur la piste cyclable !
6 - Traverser le pont pour franchir le Guil puis tourner à gauche. Rejoindre Aiguilles et le point de départ en continuant sur la D947, puis tourner à gauche en direction de l'espace ludique.

Sur votre chemin…

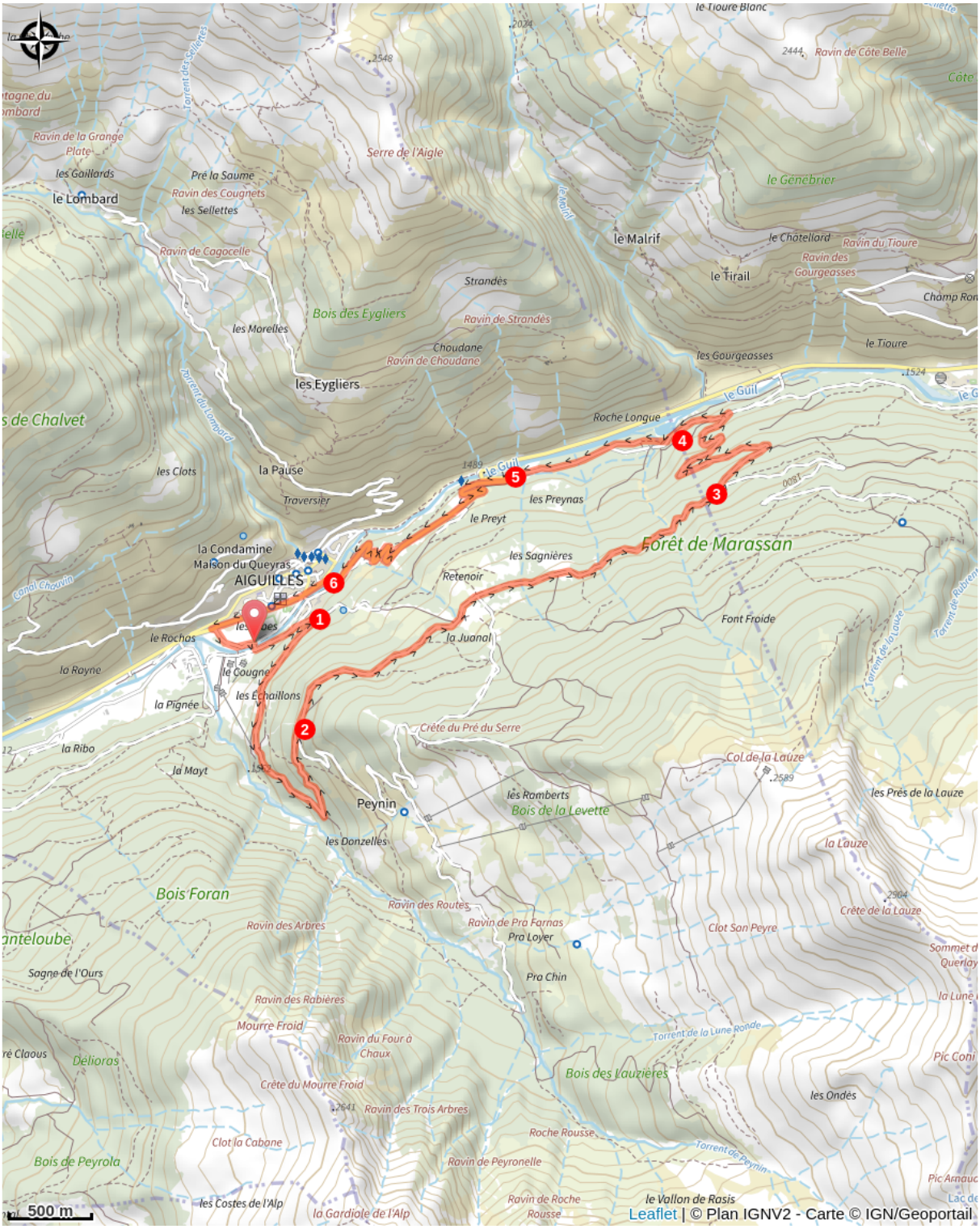

Toutes les infos pratiques

Comment venir ?

Transports

Office de Tourisme du Guillestrois-Queyras : 04 92 46 76 18

Accès routier

En remontant la vallée du Guil, arriver à Aiguilles et prendre à droite directement à l’entrée du village. Se garer sur le parking de l’espace ludique.

Parking conseillé

Parking de l’espace ludique

Lieux de renseignement

Maison du Parc naturel régional du Queyras
3580 Route de l’Izoard, 05350 Arvieux
pnrq@pnr-queyras.fr
Tel : +33 (0)4 92 46 88 20
http://www.pnr-queyras.fr/

OTI du Guillestrois et du Queyras
Maison du Tourisme du Queyras, 05350 Château-Ville-Vieille
info@guillestroisqueyras.com
Tel : +33 (0)4 92 46 76 18
http://www.guillestroisqueyras.com