


Les Traverses de Saint-Clément-sur-Durance en VTT

CC du Guillestrois et du Queyras - Saint-Clément-sur-Durance



Vue depuis les Traverses (CC Guillestrois-Queyras)



Des tracés et une végétation diversifiés.

Parcours agréable et accessible physiquement, présentant une diversité de terrain - chemin, sous bois, sentiers tortueux... - qui regroupe tous les aspects plaisants du VTT.

Infos pratiques

Pratique : VTT

Durée : 1 h 30

Longueur : 9,9 km

Dénivelé positif : 444 m

Difficulté : Difficile

Type : Boucle

Thèmes : Eau, Géologie

Accessibilité : VTT à assistance électrique

Itinéraire

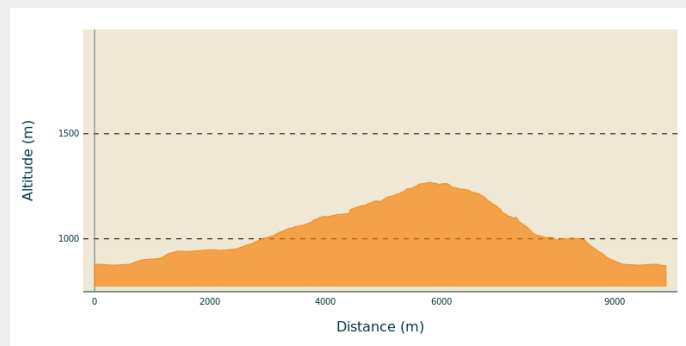
Départ : Base eau vive

Arrivée : Base eau vive

Balisage : ➤ VTT

Communes : 1. Saint-Clément-sur-Durance

Profil altimétrique



Altitude min 872 m Altitude max 1269 m

De la base de loisirs de Saint-Clément-sur-Durance, prendre la route en direction de Saint-André d'Embrun.

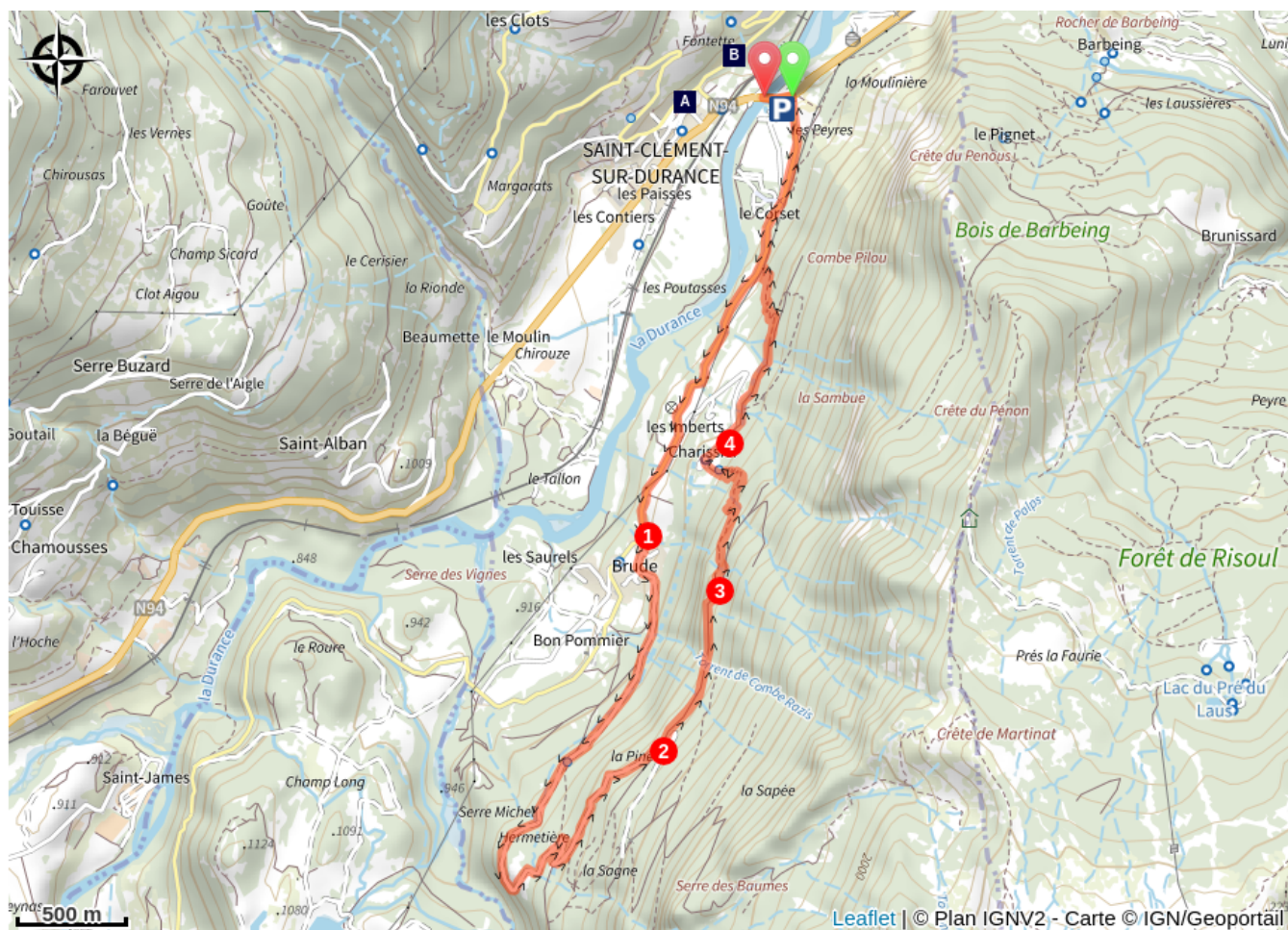
1- 500 mètres après le hameau des Imberts, tourner à gauche pour monter dans Brude. Le bitume laisse place à une piste forestière qui monte régulièrement à travers une sapinière, d'abord par une longue traversée puis avec quelques lacets, et peu à peu surplombe la vallée de la Durance.

2- 3 km plus loin, quitter la piste et prendre à gauche, un chemin en légère descente sur 1 km.

3- Tourner à gauche sur un beau sentier qui nous mène après plusieurs épingles, au hameau de Charissier.

4- À peine sur la route, bifurquer sur la piste en terre à droite. Puis, prendre un sentier sur la gauche qui descend en plusieurs petits lacets jusqu'à la route de la base d'eau vive.

Sur votre chemin...



Lavoir (A)

Point de vue (B)

Toutes les infos pratiques

Comment venir ?

Transports

Office de Tourisme du Guillestrois-Queyras : 04 92 46 76 18

Accès routier

N94, base eau vive de Saint-Clément-sur-Durance

Parking conseillé

Base eau vive de Saint-Clément-sur-Durance

Accessibilité



VTT à assistance électrique

Zones de sensibilité environnementale

Le long de votre itinéraire, vous allez traverser des zones de sensibilité liées à la présence d'une espèce ou d'un milieu particulier. Dans ces zones, un comportement adapté permet de contribuer à leur préservation. Pour plus d'informations détaillées, des fiches spécifiques sont accessibles pour chaque zone.

Faucon pèlerin

Période de sensibilité : Février, Mars, Avril, Mai, Juin

Contact : Parc National des Écrins

Julien Charron

julien.charron@ecrins-parcnational.fr

Nidification du Faucon pèlerin.

Les pratiques qui peuvent avoir une interaction avec le Faucon pèlerin en période de nidification sont principalement le vol libre et les pratiques verticales ou en falaise, comme l'escalade ou l'alpinisme. Merci d'éviter cette zone !

En cas de survol merci de rester au-dessus de 1710m d'altitude à une distance de 300m sol.

Lieux de renseignement

OTI du Guillestrois et du Queyras

Maison du Tourisme du Queyras, 05350

Château-Ville-Vieille

info@guillestroisqueyras.com

Tel : +33 (0)4 92 46 76 18

<http://www.guillestroisqueyras.com>



Sur votre chemin...



Lavoir (A)

A l'entrée du village de St-Clément-sur-Durance se trouve ce lavoir en pierre et une fontaine (eau non potable).

Crédit photo : CDRP05



Point de vue (B)

Point de vue sur le village de Saint-Clément-sur-Durance, son église et sa Tour sarrazine.

Crédit photo : CDRP05