


Les Grangettes - Saint-Crépin en VTT



CC du Guillestrois et du Queyras - Saint-Crépin



Vue depuis le sentier (CC Guillestrois-Queyras)



Une montée un peu raide à travers le mélézin, puis une belle descente en lacets jusqu'à la Durance.

Ce parcours physique mais peu technique emprunte uniquement des chemins roulants au milieu d'une forêt de mélèzes. Au retour, la descente s'effectue par un sentier qui descend au cœur de la haute vallée des Grangettes en passant par le joli hameau de Champaussel avec une vue superbe sur la vallée de la Durance.

Infos pratiques

Pratique : VTT

Durée : 2 h 30

Longueur : 21.3 km

Dénivelé positif : 966 m

Difficulté : Difficile

Type : Boucle

Thèmes : Pastoralisme, Patrimoine et histoire

Accessibilité : VTT à assistance électrique

Itinéraire

Départ : Aérodrome de Saint-Crépin

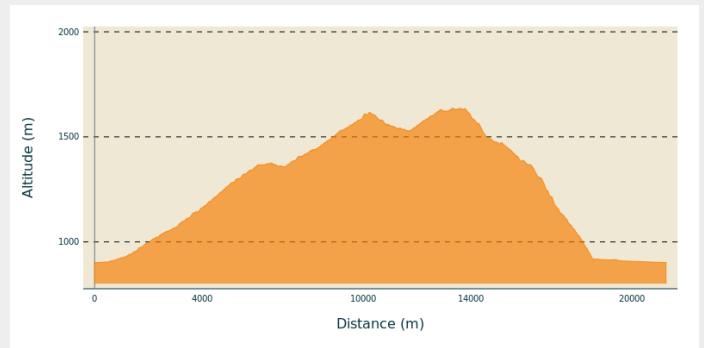
Arrivée : Aérodrome de Saint-Crépin

Balisage : ➤ VTT

Communes : 1. Saint-Crépin

2. La Roche-de-Rame

Profil altimétrique



Altitude min 901 m Altitude max 1637 m

Depuis l'aérodrome de Saint-Crépin, franchir la Durance sur le pont « blanc ».

1- Avant la route nationale, prendre la piste à droite pour traverser par un passage souterrain en direction du village de Saint-Crépin.

2- Après l'intersection de la route, remonter à gauche jusqu'au centre du village puis prendre la route à droite qui passe devant le cimetière et monte en direction du Villard.

3- Dans le hameau du Villard, passer devant la chapelle et emprunter le chemin qui monte à droite. Il rejoint après quelques lacets la route pastorale de Moussière. Les premiers kilomètres sont assez abrupts.

4- Prendre le sentier qui part à gauche dans une épingle à droite. Ce sentier conduit dans la vallée des Grangettes, en contre-bas du hameau de même nom.

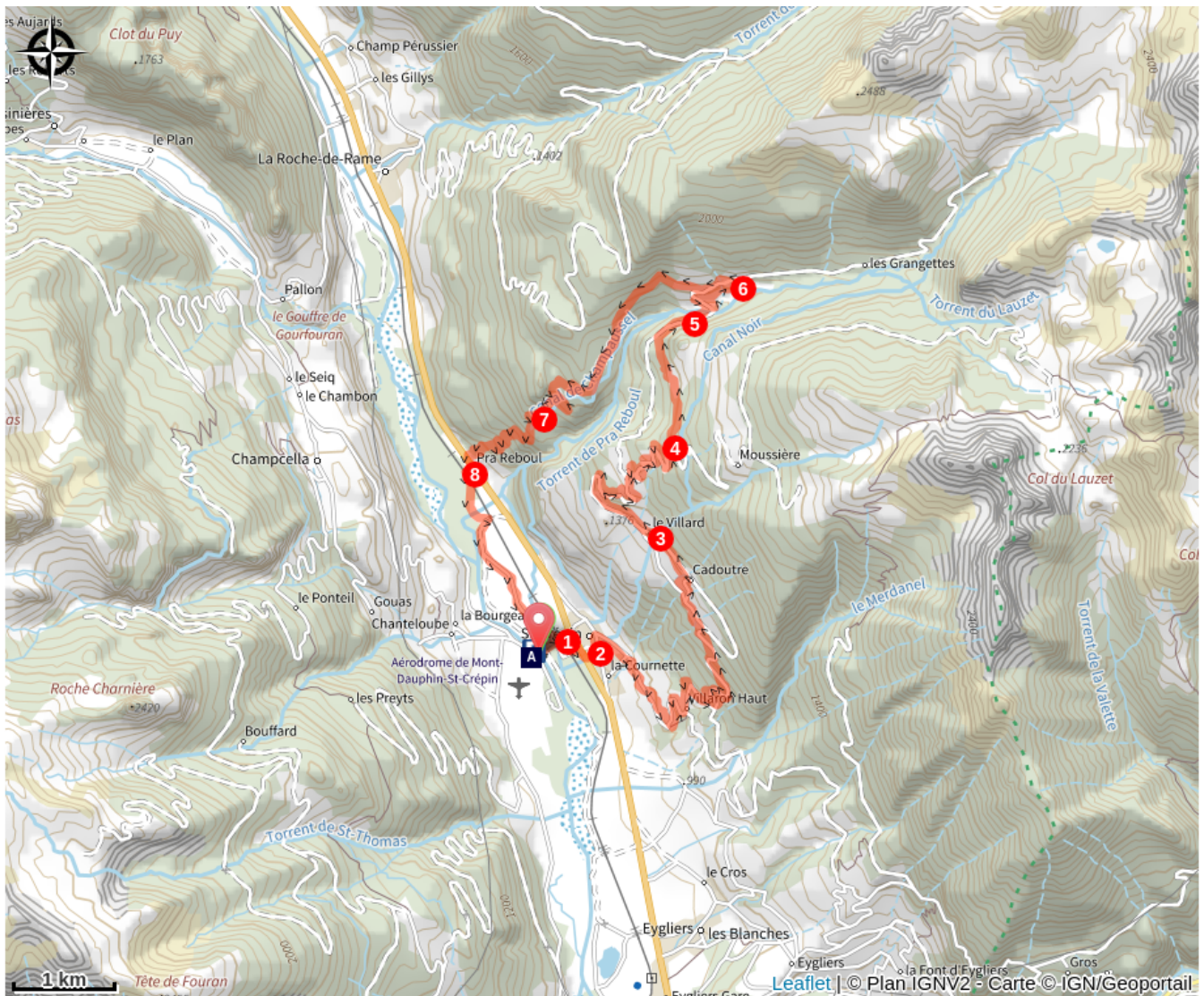
5- Rejoindre une piste sur la droite qui franchit le torrent de Pra Reboul. Continuez la piste qui remonte sur l'autre versant par deux lacets.

6- Au croisement, prendre à gauche vers les chalets de l'Adroit. Passer entre deux maisons et poursuivre sur un superbe sentier en traversée qui descend vers Champaussel.

7- Au dessus du hameau de Champaussel prendre à droite le chemin muletier qui rejoint le village de Pra Reboul.

8- À Pra Reboul, passer sous la nationale et la voie ferrée et emprunter immédiatement à gauche un petit sentier dans la ripisylve. Traverser le torrent de Pra Reboul et suivre le large chemin qui ramène vers le pont de la Durance et l'aérodrome.

Sur votre chemin...



Site géologique (A)

Toutes les infos pratiques

Recommandations

Variante : il est possible de poursuivre la route forestière pour faire un aller-retour jusqu'au lac du Lauzet. On reprendra l'itinéraire d'origine en redescendant la piste forestière en sens inverse et dans une épingle à gauche, on poursuivra le parcours en plongeant à droite pour regagner la vallée des Grangettes. Compter 1h30 aller retour pour la seule variante, itinéraire sans difficulté technique (piste forestière) mais présentant un dénivelé positif d'environ 600 m.

Comment venir ?

Transports

Office de Tourisme du Guillestrois-Queyras : 04 92 46 76 18

Accès routier

N94 jusqu'à Saint-Crépin, puis direction aérodrome de Saint-Crépin, en rive droite de la Durance.

Parking conseillé

Aérodrome de Saint-Crépin

Accessibilité



VTT à assistance électrique

Lieux de renseignement

OTI du Guillestrois et du Queyras
Maison du Tourisme du Queyras, 05350
Château-Ville-Vieille

info@guillestroisqueyras.com

Tel : +33 (0)4 92 46 76 18

<http://www.guillestroisqueyras.com>



le QUEYRAS
GUILLESTRE - MONT VISO

Sur votre chemin...



Site géologique (A)

Découvrez ce site d'interprétation géologique de Barrachin, situé dans le Geoparc des Alpes Cottiennes. Les roches sédimentaires de l'escarpement de Barachin ont enregistré les paléo-environnements (paysage, climat...) du territoire Briançonnais entre 240 et 220 millions d'années.

Un panneau d'information explique les principaux épisodes de l'histoire alpine de ces roches.

Crédit photo : CDRP05