
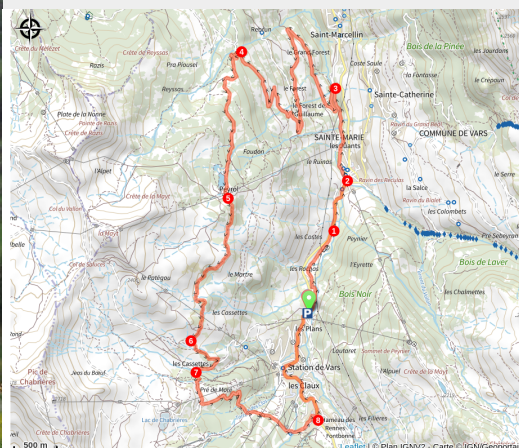


Les Balcons de Vars - Vars en VTT

CC du Guillestrois et du Queyras - Vars



Panorama sur les hameaux de Vars (CC Guillestrois-Queyras)



Profil descendant avec sentiers et pistes.

Au profil descendant, ce circuit alterne sentiers et pistes pour plaire à tous ! Montée facile par une petite route secondaire puis une piste d'exploitation ou variante possible par les remontées mécaniques, vérifier les périodes d'ouverture.

Infos pratiques

Pratique : VTT

Durée : 3 h 30

Longueur : 17.2 km

Dénivelé positif : 722 m

Difficulté : Facile

Type : Boucle

Thèmes : Point de vue

Accessibilité : VTT à assistance électrique, VTT enduro

Itinéraire

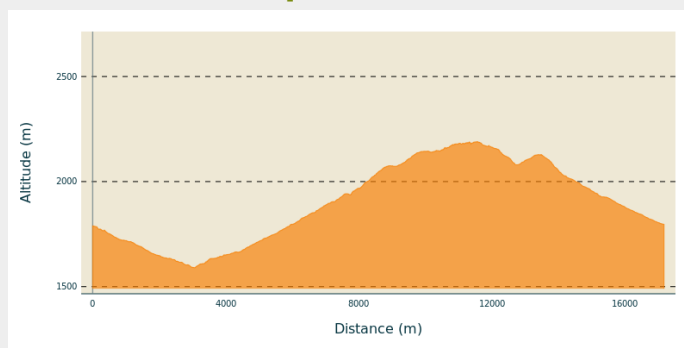
Départ : Vars Les Claux, entrée nord de la station

Arrivée : Vars Les Claux, entrée nord de la station

Balisage : ➤ VTT

Communes : 1. Vars

Profil altimétrique



Altitude min 1590 m Altitude max 2190 m

Au départ du parking de la Mayt, sous le télésiège de Peynier, prenez à droite un large chemin qui longe la route départementale vers le bas, le long du torrent.

1- Rejoignez la route un peu plus loin et empruntez-la jusqu'à l'entrée du village de Sainte-Marie.

2- Prendre la route à gauche, passez au pied du télésiège de Sainte-Marie et continuez sur la route secondaire qui longe le torrent en direction de Saint-Marcellin.

3- 700 m après le télésiège, prenez la 1ère route à gauche et traversez le pont pour commencer la montée. Poursuivez sur la route sur 360 mètres de dénivelée et enchaînez plusieurs virages en épingle.

4- Prenez à gauche la piste en direction de Peyrol, en haut du télésiège.

5- Une fois en haut, continuez tout droit à flanc de montagne parmi les vaches sur un petit sentier qui part à gauche, coupe sous le téléski du Lièvre.

6- Bifurquez à gauche, avant de passer sous un autre câble de télésiège (la Mayt) et redescendez sous le Chalet des Cassettes.

7- Prenez la piste à gauche pour passer sous la passerelle, sous la télécabine de Chabrières et continuez à gauche sur la piste qui file vers la station. Suivez-la jusqu'à la route départementale.

8- Empruntez la route à gauche pour redescendre vers le bas de la station et le parking de départ.

Sur votre chemin...



Toutes les infos pratiques

Recommandations

Variante : à Sainte-Marie, préservez vos forces en vous hissant sur les hauteurs à l'aide du 1er tronçon du télésiège (vérifier les jours et horaires d'ouverture auprès de l'OT de Vars)

Comment venir ?

Transports

La navette saisonnière S23 en provenance de la gare SNCF peut transporter les VTT. Réservation obligatoire, au plus tard la veille, auprès des Autocars Imbert 04 92 45 18 11. Arrêt "Vars Office de Tourisme". Navettes gratuites entre les villages de Vars et la station, Office de Tourisme de Vars : 04 92 46 51 31

Accès routier

Depuis Guillestre, prendre la D902 jusqu'à la station de Vars les Claux

Parking conseillé

La Mayt, à l'entrée de la station

Accessibilité



VTT à assistance électrique



VTT enduro

Lieux de renseignement

Maison du Parc naturel régional du Queyras

3580 Route de l'Izoard, 05350 Arvioux

pnrq@pnr-queyras.fr

Tel : +33 (0)4 92 46 88 20

<http://www.pnr-queyras.fr/>

