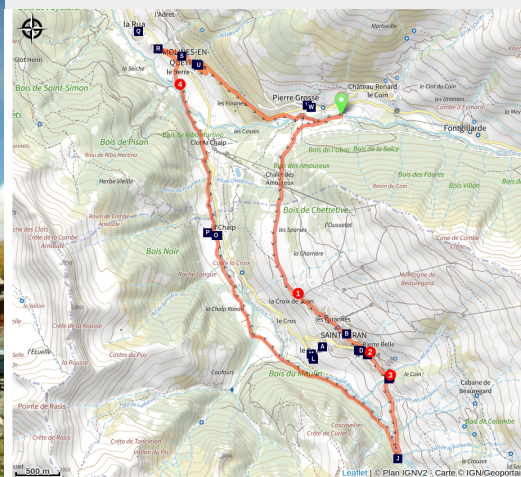


Les Amoureux - Molines / Saint-Véran en VTT

CC du Guillestrois et du Queyras - Molines-en-Queyras



(Benjamin Musella - PNR Queyras)



Belle balade à travers forêts, villages et bord de rivière.

Agréable itinéraire avec de beaux points de vue. La sortie peut se conjuguer avec une sortie accrobranche, un pot ou une visite des villages de Saint Véran et de Molines-en-Queyras.

Infos pratiques

Pratique : VTT

Durée : 2 h 30

Longueur : 14.4 km

Dénivelé positif : 360 m

Difficulté : Moyen

Type : Boucle

Thèmes : Flore et forêt, Point de vue

Itinéraire

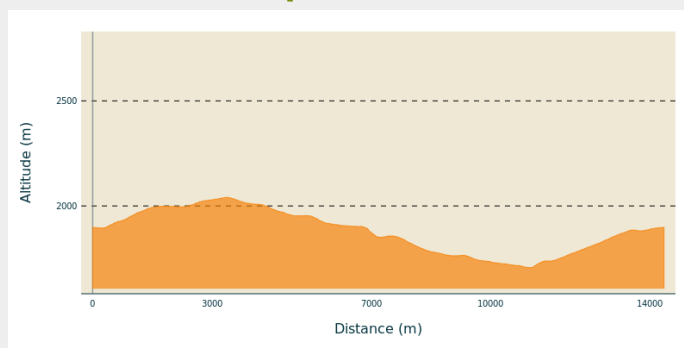
Départ : Pierre Grosse

Arrivée : Pierre Grosse

Balisage : ➤ VTT

Communes : 1. Moline-en-Queyras
2. Saint-Véran

Profil altimétrique



Altitude min 1706 m Altitude max 2041 m

Descendre le parking et prendre la route forestière. Remonter dans le bois des Amoureux, croiser l'accrobranche et le Chalet des Amoureux.

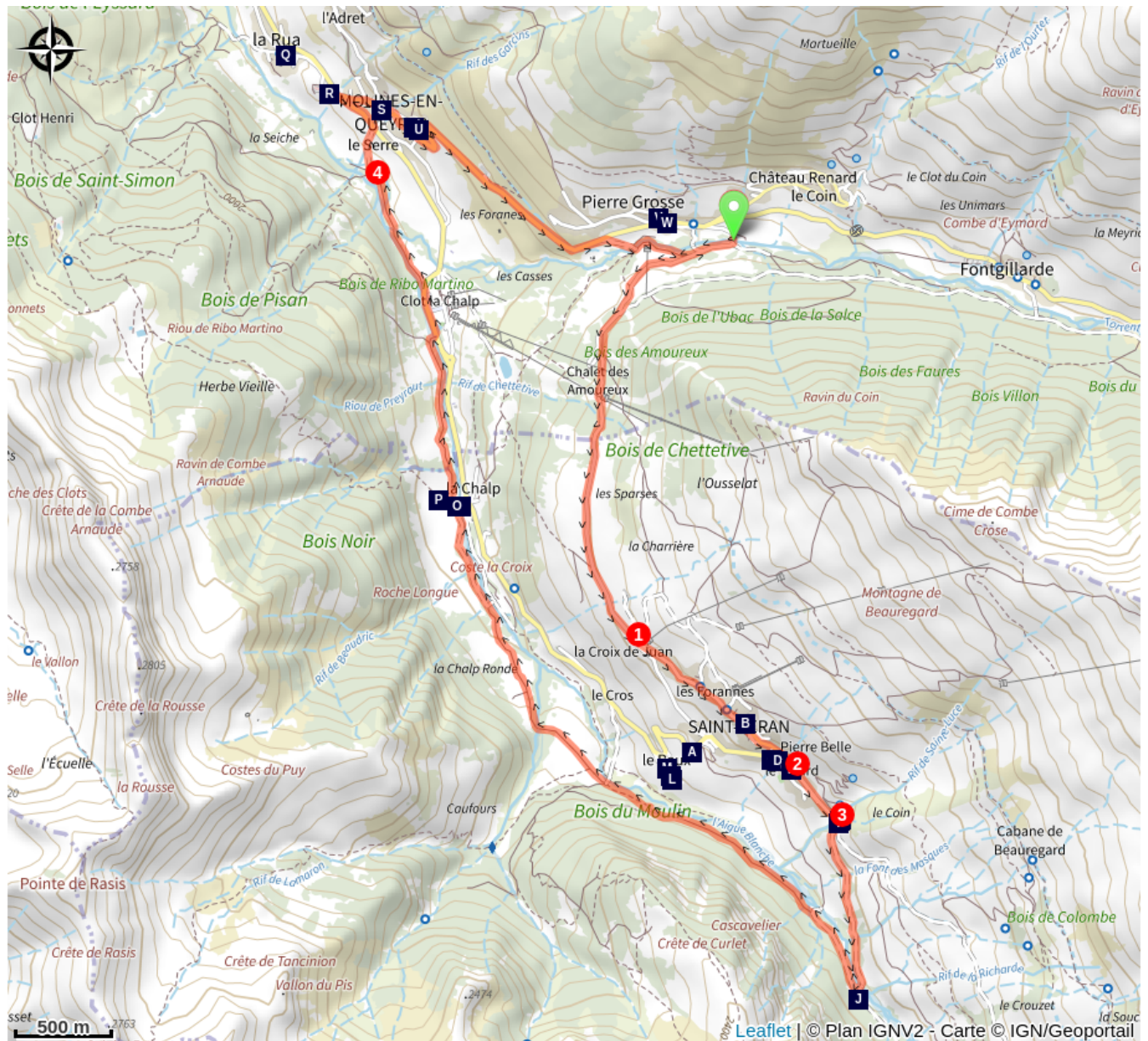
1 - A la fin de la montée, traverser le village de Saint Véran par la route principale.

2 - Après une courte descente à la fin du village prendre la route à gauche dans une épingle à droite. Continuer jusqu'à une aire de retournement où se trouve des tables de pique-nique.

3 - Prendre à droite la piste qui descend. Rejoindre le torrent de l'Aigue Blanche, le traverser et prendre à droite la piste puis le single en bord de rivière jusqu'à arriver en contre-bas de Moline-en-Queyras à 1 709 m d'altitude.

4 - Traverser la rivière par un pont et rejoindre la RD5 après une courte montée. Tourner à gauche, rouler 300 m et suivre à droite la direction du col Agnel et de l'Italie. Continuer la RD205, atteindre Pierre Grosse et à la sortie du village, tourner à droite au pont de Chanterane.

Sur votre chemin...



- ~~~~ Croix de la Passion (A)
- ~~~~ Fontaine de Pierre Belle (C)
- ~~~~ Croix de Mission (E)
- ~~~~ Fontaine (G)
- ~~~~ Aire de pique-nique (I)
- ~~~~ Fontaine (K)
- ~~~~ Le Raux (M)
- ~~~~ St-Véran (B)
- ~~~~ Eglise (D)
- ~~~~ Cadran solaire (F)
- ~~~~ Croix de Mission (H)
- ~~~~ Croix (J)
- ~~~~ Chapelle Sainte Anne (L)
- ~~~~ Chapelle Ste-Agathe (N)

Toutes les infos pratiques

Comment venir ?

Transports

Office de Tourisme du Guillestrois-Queyras : 04 92 46 76 18

Accès routier

Suivre la RD5 jusqu'à Molines-en-Queyras, prendre la direction Italie, rejoindre le village de Pierre Grosse, le traverser et 100 m avant la sortie descendre à droite au pont de Chanterane.

Parking conseillé

Parking de Chanterane

Lieux de renseignement

Maison du Parc naturel régional du Queyras

3580 Route de l'Izoard, 05350 Arvieux

pnrq@pnr-queyras.fr

Tel : +33 (0)4 92 46 88 20

<http://www.pnr-queyras.fr/>



OTI du Guillestrois et du Queyras

Maison du Tourisme du Queyras, 05350
Château-Ville-Vieille

info@guillestroisqueyras.com

Tel : +33 (0)4 92 46 76 18

<http://www.guillestroisqueyras.com>



Sur votre chemin...



--- Croix de la Passion (A)

Une Croix de la Passion est installée à l'intersection de la D5, juste à l'entrée de St Véran.

Crédit photo : CDRP05



St-Véran (B)

Le village de Saint-Véran est classé parmi les plus beaux villages de France. Dans les Hautes-Alpes, seul le village de La Grave en fait partie également. Pour être plus beau village de France, il faut être un village de moins de 2000 habitants et posséder sur son territoire au moins 2 sites ou monuments protégés (classés ou inscrits). A Saint Véran sont inscrits aux monuments historiques :

- l'église datant de la fin du 17ième, inscription en 1973
- les murs de soutènement du cimetière, inscription en 1987
- un cadran solaire peint par le célèbre cadranier Zarbula (Quatier les Forannes) de 1840, inscription en 1996

Source : <https://www.envie-de-queyras.com>

Crédit photo : CDRP05



Fontaine de Pierre Belle (C)

Profiter de la Fontaine de Pierre Belle, lieu parfait pour se désaltérer en plein centre de St-Véran.

Crédit photo : CDRP05



--- Eglise (D)

Cette église réformée se trouve dans le quartier de Pierre Belle à St Véran. Un panneau explicatif permet de comprendre l'histoire de cet édifice religieux

Crédit photo : CDRP05



~~~~ Croix de Mission (E)

A la sortie de St Véran, prenez le temps d'observer la Croix de Mission (elle se trouve dans l'épingle). Un panneau explicatif décrivant les instruments et objets est situé juste devant la croix.

Crédit photo : CDRP05



Cadran solaire (F)

Ne manquez pas ce très beau cadran solaire sur la façade de l'auberge de Coste Belle.

Crédit photo : CDRP05



Fontaine (G)

Belle fontaine en bois d'eau potable. Idéale pour se ravitailler à la sortie de Saint Véran.

Crédit photo : CDRP05



~~~~ Croix de Mission (H)

"Tous les objets représentés symbolisent la passion du christ"

Crédit photo : CDRP05



Aire de pique-nique (I)

Belle aire de pique nique offrant une vue sur Saint Véran. Elle se situe sur le parking de Ste Luce.

Crédit photo : CDRP05



~~~~ Croix (J)

Au niveau du Pont Vieux se trouve une croix en bois.

Crédit photo : CDRP05



Fontaine (K)

Belle fontaine se trouvant juste devant la Chapelle St Anne, dans le hameau du Raux.

Crédit photo : CDRP05



Chapelle Sainte Anne (L)

Ne manquez pas la Chapelle Ste Anne, dans le hameau du Raux, à l'entrée de St Véran.

Crédit photo : CDRP05



Le Raux (M)

Le hameau du Raux compte aujourd'hui 17 habitants permanents. Il a compté jusqu'à 32 maisons, dont beaucoup furent anéanties lors d'un incendie en mars 1882. Beaucoup de ses habitants quittèrent alors définitivement leur hameau.

Crédit photo : CDRP05



Chapelle Ste-Agathe (N)

La Chapelle Ste-Agathe se trouve à la Chalp, en rive droite du torrent de l'Aigue Blanche, juste en bordure de route.

Le hameau de la Chalp avait déjà au 18e siècle une chapelle Ste-Agathe qui aurait été emportée par une inondation en 1730. La création de l'église actuelle date de 1845 d'après certains et de 1837 pour d'autres.

Crédit photo : CDRP05
