



Les 40 lacets - Aiguilles en VTT

CC du Guillestrois et du Queyras - Aiguilles



La magie de l'automne (Benjamin Musella - PNR Queyras)



Jolie et ludique, un enchaînement de lacets en sous-bois idéale pour parfaire sa technique.

Des difficultés dans les épingles ? À la fin de cette descente les virages étroits n'auront plus de secret pour vous.

Infos pratiques

Pratique : VTT

Durée : 2 h 30

Longueur : 12.1 km

Dénivelé positif : 490 m

Difficulté : Moyen

Type : Boucle

Thèmes : Patrimoine et histoire, Point de vue

Itinéraire

Départ : Aiguilles

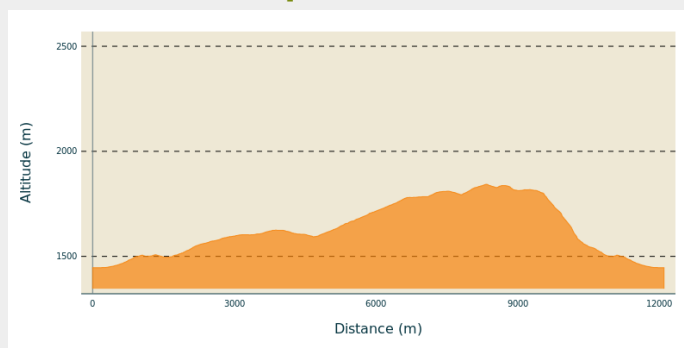
Arrivée : Aiguilles

Balisage : — PR ➤ VTT

Communes : 1. Aiguilles

2. Château-Ville-Vieille

Profil altimétrique



Altitude min 1446 m Altitude max 1843 m

Traverser un des deux ponts et tourner à droite sur une piste. Franchir un torrent, tourner à gauche et monter par la route forestière de Chanteloube. Poursuivre sur cette route forestière qui après une courte montée abrupte s'aplanie.

1 - Au panneau « pierre plate » (zone de débardage), prendre à gauche un large sentier herbeux en direction de Prats-Bas. Tourner à gauche en arrivant sur la route, et remonter pour atteindre Prats-Haut.

2 - Entrer dans le village et tourner à presque 180° à gauche au niveau de la fontaine. Passer entre les maisons et remonter en faux-plat sur le flanc herbeux.

3 - Passer de l'autre côté de la montagne, pénétrer dans la forêt et suivre le sentier en balcon qui alterne courtes descentes et brèves remontées.

4 - Atteindre une piste forestière au niveau d'une zone de débardage, continuer sur 50 mètres en faux-plat montant et prendre le sentier bien marqué à gauche. Prendre sur la droite la piste qui monte, s'aplanie et finit par une partie technique dans des dos-d'âne.

5 - Croiser une piste, continuer tout droit sur 10 mètres et au point Bois Forant prendre à gauche. Descendre dans un single propre et roulant qui enchaîne les lacets. Déboucher sur un sentier plus large, prendre à droite et atteindre la route forestière de Chanteloube (chemin de montée).

6 - Prendre à droite et suivre la piste jusqu'à Aiguilles.

Sur votre chemin...



Toutes les infos pratiques

Comment venir ?

Transports

Office de Tourisme du Guillestrois-Queyras : 04 92 46 76 18

Accès routier

Suivre la D947 jusqu'à Aiguilles. A l'entrée du village prendre à droite en direction de l'espace ludique.

Parking conseillé

parking de l'espace ludique

Lieux de renseignement

Maison du Parc naturel régional du Queyras

3580 Route de l'Izoard, 05350 Arvieux

pnrq@pnr-queyras.fr

Tel : +33 (0)4 92 46 88 20

<http://www.pnr-queyras.fr/>



OTI du Guillestrois et du Queyras

Maison du Tourisme du Queyras, 05350
Château-Ville-Vieille

info@guillestroisqueyras.com

Tel : +33 (0)4 92 46 76 18

<http://www.guillestroisqueyras.com>

