
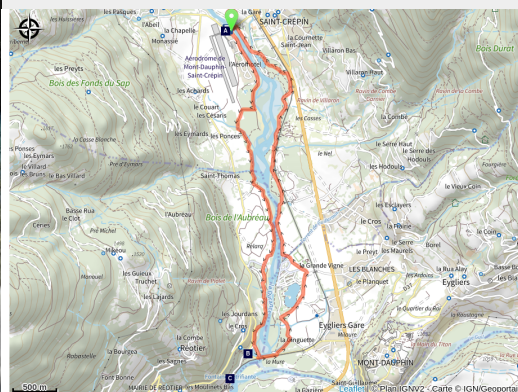


La Durance en VTT - Eygliers / Saint-Crépin / Réotier

CC du Guillestrois et du Queyras - Saint-Crépin



La Durance (CC Guillestrois-Queyras)



Joli parcours pour toute la famille.

Alternant chemins et sentiers en bordure de la Durance, c'est le parcours idéal pour se mettre en jambe ou pour se balader avec toute la famille ! Praticable presque toute l'année.

Infos pratiques

Pratique : VTT

Durée : 1 h

Longueur : 9.7 km

Dénivelé positif : 45 m

Difficulté : Très facile

Type : Boucle

Thèmes : Eau, Flore et forêt

Accessibilité : VTT à assistance électrique

Itinéraire

Départ : Aérodrome de Saint-Crépin

Arrivée : Aérodrome de Saint-Crépin

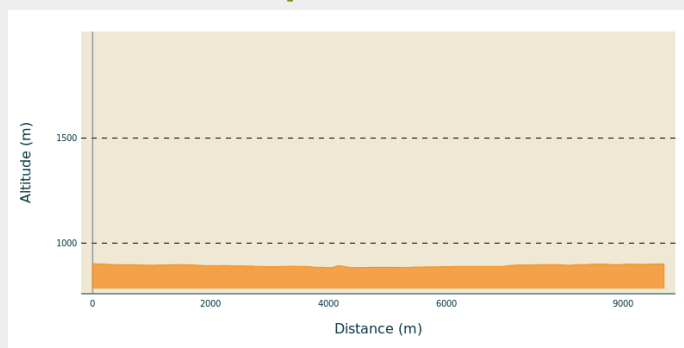
Balisage : ➤ VTT

Communes : 1. Saint-Crépin

2. Réotier

3. Eyglisiers

Profil altimétrique



Altitude min 883 m Altitude max 902 m

Le départ se situe à l'aérodrome de Saint-Crépin que l'on longe dans un premier temps en rive droite de la Durance. Le circuit suit ensuite un sentier facile et agréable traversant la ripisylve de la Durance. On se laisse ainsi conduire jusqu'au camping de Réotier. L'itinéraire traverse le bas du camping et poursuit sur un chemin parallèle à la Durance qui débouche au niveau de la pisciculture. Prendre à gauche pour franchir le pont métallique sur la Durance et tourner juste après à nouveau à gauche afin de rejoindre la base de loisirs d'Eyglisiers à travers le petit bois. Contourner le lac et la base de loisirs en suivant la route avant de s'orienter sur la gauche au niveau du stade de football pour rejoindre une piste assez large qui suit la rive gauche de la Durance. À proximité de Saint-Crépin, virer à gauche pour un petit sentier en sous-bois qui débouche sur la digue. À la route, prendre à gauche et traverser le pont sur la Durance pour arriver au point de départ.

Sur votre chemin...



Site géologique (A)

Plan d'eau (B)

Fontaine Pétrifiante de Réotier (C)

Toutes les infos pratiques

Comment venir ?

Transports

Office de Tourisme du Guillestrois-Queyras : 04 92 46 76 18

Accès routier

Aérodrome de Saint-Crépin

Parking conseillé

Aérodrome de Saint-Crépin

Accessibilité

 VTT à assistance électrique

Lieux de renseignement

OTI du Guillestrois et du Queyras
Maison du Tourisme du Queyras, 05350
Château-Ville-Vieille
info@guillestroisqueyras.com
Tel : +33 (0)4 92 46 76 18
<http://www.guillestroisqueyras.com>



le QUEYRAS
GUILLESTRE - MONT VISO

Sur votre chemin...



Site géologique (A)

Découvrez ce site d'interprétation géologique de Barrachin, situé dans le Geoparc des Alpes Cottiennes. Les roches sédimentaires de l'escarpement de Barachin ont enregistré les paléo-environnements (paysage, climat...) du territoire Briançonnais entre 240 et 220 millions d'années.

Un panneau d'information explique les principaux épisodes de l'histoire alpine de ces roches.

Crédit photo : CDRP05



Plan d'eau (B)

Profitez de cet agréable plan d'eau entouré de verdure (restaurant et pêche à la truite).

Crédit photo : CDRP05



Fontaine Pétrifiante de Réotier (C)

Les eaux de "la Salce" qui alimentent la Font pétrifiante se trouvent alignées aux sources thermominérales de la Rotonde du Plan de Phazy situées à 2 km sur la grande faille de la Durance. Ces eaux chaudes (21° C) sont sulfurées, chlorurées, calciques et sodiques.

Crédit photo : CDRP05