


Gouret - La verte d'Aiguilles en VTT



CC du Guillestrois et du Queyras - Aiguilles



Cette piste de liaison offre de nombreuses variantes (Manu Molle)

Ce circuit en aller-retour permet de rejoindre les villages d'Aiguilles et d'Abriès

Cet itinéraire, adapté à tout public, est tracé sur une piste forestière comportant quelques montées courtes mais assez raides.

Infos pratiques

Pratique : VTT

Durée : 2 h

Longueur : 13.8 km

Dénivelé positif : 400 m

Difficulté : Très facile

Type : Aller-retour

Thèmes : Point de vue

Itinéraire

Départ : Aiguilles

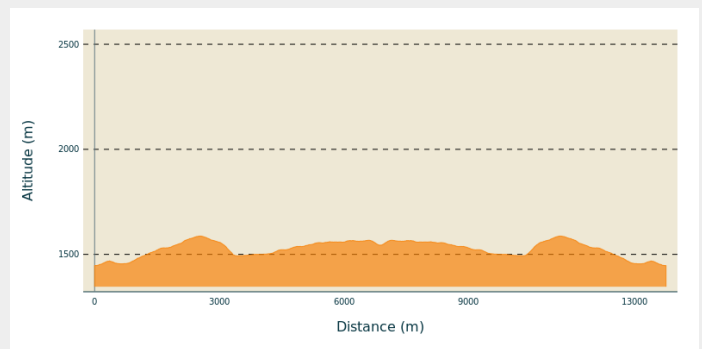
Arrivée : Abriès

Balisage : ➤ VTT

Communes : 1. Aiguilles

2. Abriès-Ristolas

Profil altimétrique



Altitude min 1446 m Altitude max 1587 m

Traverser la rivière, puis tourner à gauche et remonter le Guil par une bonne piste forestière.

1 - A la première intersection, descendre à gauche. Retraverser le Guil et prendre à droite sur la route.

2 - Franchir une nouvelle fois la rivière par le nouveau pont. Monter quelques lacets et continuer sur la nouvelle route jusqu'à redescendre le long du Guil.

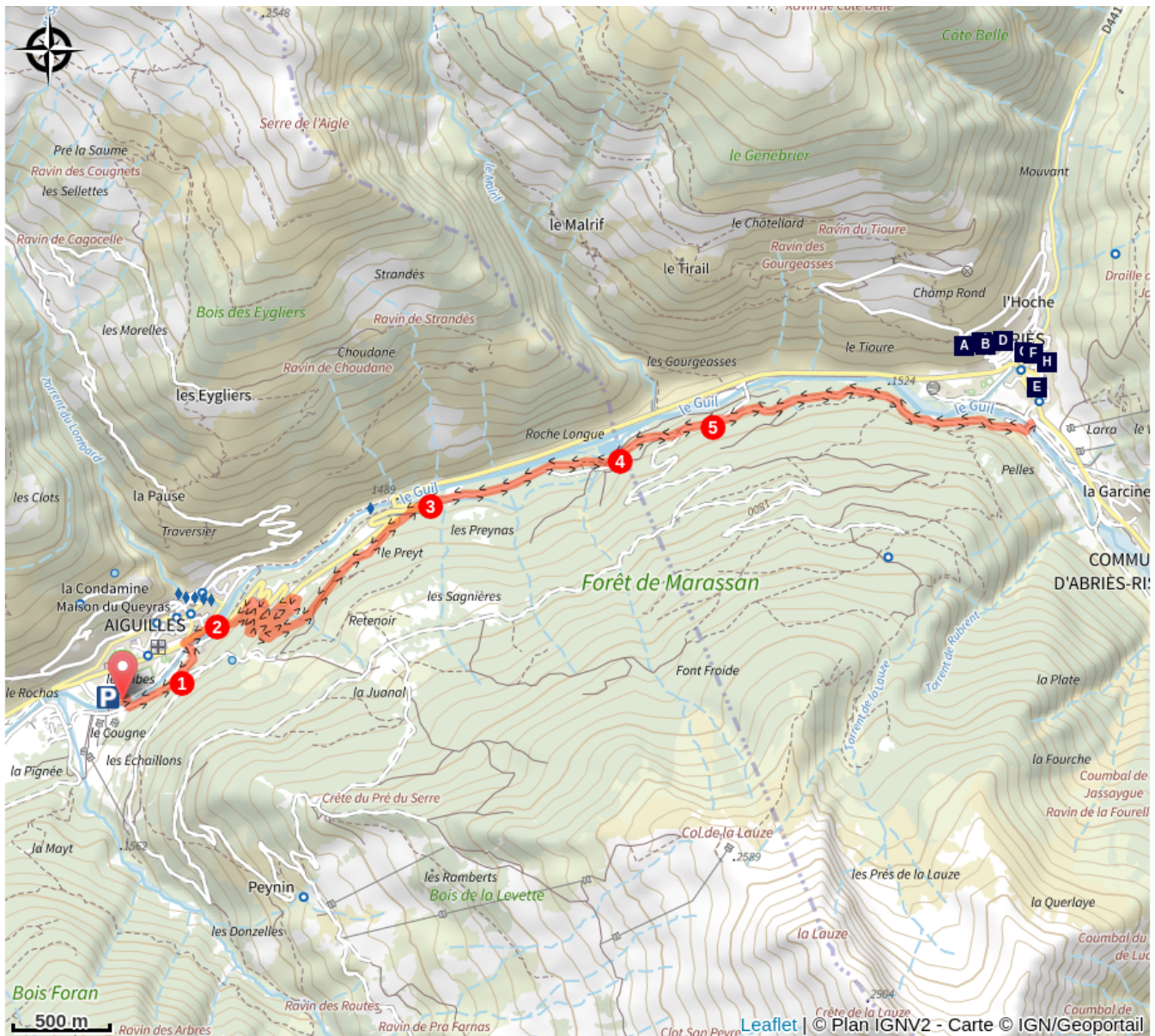
3 - Prendre à droite et traverser le camping du Gouret.

4 - Au plan d'eau, prendre la piste qui monte légèrement à droite.

5- Continuer à niveau sur la piste de droite, jusqu'au Pont du Guil. Traverser le pont pour atteindre le village d'Abriès.

Le retour se fait par le même itinéraire.

Sur votre chemin...



- ~~~~ Vallée du Guil (A)
- ~~~~ Eglise (C)
- ~~~~ Abriès (E)
- ~~~~ Lavoir (G)
- ~~~~ Source (B)
- ~~~~ Chemin de croix (D)
- ~~~~ Fontaine (F)
- ~~~~ Eglise d'Abriès (H)

Toutes les infos pratiques

Recommandations

ATTENTION : entre les repères 2 et 3, vous circulez sur la route provisoire du "Pas de l'Ours", respectez les feux de travaux et roulez sur la piste cyclable !

Comment venir ?

Transports

Office de Tourisme du Guillestrois-Queyras : 04 92 46 76 18

Accès routier

En remontant la vallée du Guil, arriver à Aiguilles et prendre à droite directement à l'entrée du village. Se garer sur le parking de l'espace ludique.

Parking conseillé

Parking de l'espace ludique

Lieux de renseignement

Maison du Parc naturel régional du Queyras

3580 Route de l'Izoard, 05350 Arvieux

pnrq@pnr-queyras.fr

Tel : +33 (0)4 92 46 88 20

<http://www.pnr-queyras.fr/>



OTI du Guillestrois et du Queyras

Maison du Tourisme du Queyras, 05350

Château-Ville-Vieille

info@guillestroisqueyras.com

Tel : +33 (0)4 92 46 76 18

<http://www.guillestroisqueyras.com>



Sur votre chemin...



Vallée du Guil (A)

Très beau sentier en balcon offrant un panorama sur la vallée du Guil.

Le Guil s'écoule dans une vallée assez large sur les communes de Ristolas, d'Abriès et d'Aiguilles, avant de se resserrer à partir de Château-Queyras et de s'écouler dans la combe du Queyras jusqu'au Pont de Pierre (ou maison du Roi) où un barrage est présent. Le petit lac formé par le barrage permet d'admirer une couleur bleu turquoise magnifique. En aval, ce sont les impressionnantes Gorges du Guil avant d'arriver à Guillestre (Source : <http://www.photos-provence.fr/queyras/vallee-du-guil.html>)

Crédit photo : CDRP05



Source (B)

Très belle fontaine en bois, permettant de se désaltérer en pleine montée.

Crédit photo : CDRP05



~~~~ Eglise (C)

Cette église se situe à la fin du chemin de Croix et de ses 14 oratoires.

Crédit photo : CDRP05



~~~~ Chemin de croix (D)

Ce chemin de croix, datant de 1830, est constitué de 14 oratoires qui conduit à la chapelle de Notre Dame des Sept Douleurs.

Crédit photo : CDRP05



Abriès (E)

Situé à 1550m, le village d'Abriès se situe à la confluence de deux torrents (le Bouchet et le Guil) et bénéficie ainsi d'une position géographique favorable. Son altitude est moyenne et il reste très proche de l'Italie. Abriès est célèbre aussi pour sa station de ski grâce aux retours d'Est.

Avant 1910, Abriès contenait davantage de hameaux, mais l'exode rural a eu raison de leur habitat entre 1830 et 1910. Ils ont été utilisés pour l'estive, avant d'être totalement abandonnés. Le village d'Abriès est constitué aujourd'hui de plusieurs hameaux actifs à l'année.

Crédit photo : CDRP05



Fontaine (F)

Belle fontaine permettant de se désaltérer juste en arrivant dans Abriès.

Crédit photo : CDRP05



~~~~ Lavoir (G)

Ne manquez pas ce lavoir, dans le centre du village d'Abriès.

Crédit photo : CDRP05



~~~~ Eglise d'Abriès (H)

L'église d'Abriès se trouve en plein centre du village. En venant de la Monta, elle se trouve juste à gauche à l'entrée d'Abriès (derrière la place au monument aux morts).

Crédit photo : CDRP05