


Furfande - Arvieux en VTT

CC du Guillestrois et du Queyras - Arvieux



Cabanne du Plan du Vallon (Benjamin Musella - PNR Queyras)



Des paysages et des ambiances variés pour du VTT technique. Une sortie emblématique du Queyras!

Très belle boucle avec une longue montée sur piste forestière et une longue descente technique qui part des pelouses alpines pour finir en sous-bois.

Infos pratiques

Pratique : VTT

Durée : 4 h 30

Longueur : 21.5 km

Dénivelé positif : 1117 m

Difficulté : Difficile

Type : Boucle

Thèmes : Patrimoine et histoire, Point de vue

Itinéraire

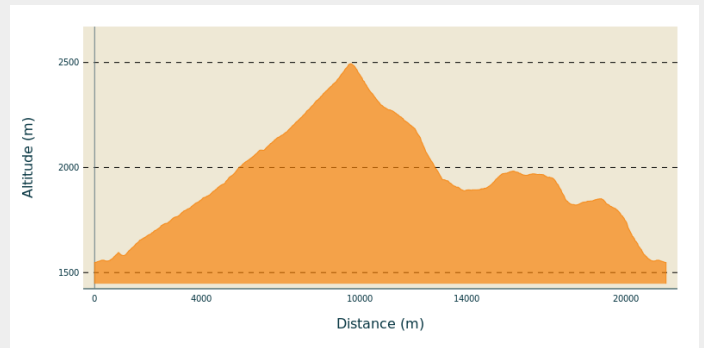
Départ : Arvieux

Arrivée : Arvieux

Balisage :  GR  GRP  PR

Communes : 1. Arvieux

Profil altimétrique



Altitude min 1547 m Altitude max 2494 m

Remonter la rue principale du village, tourner à gauche sur la route de Furfande.

1 - Remonter le torrent de Champ la Maison sur une bonne piste forestière. Poursuivre sur la piste principale jusqu'au col de Furfande.

2 - Passer le col et descendre par un single roulant qui joint le refuge de Furfande. Au refuge prendre à gauche un sentier toujours très roulant mais un peu plus caillouteux jusqu'au col de la Lauze.

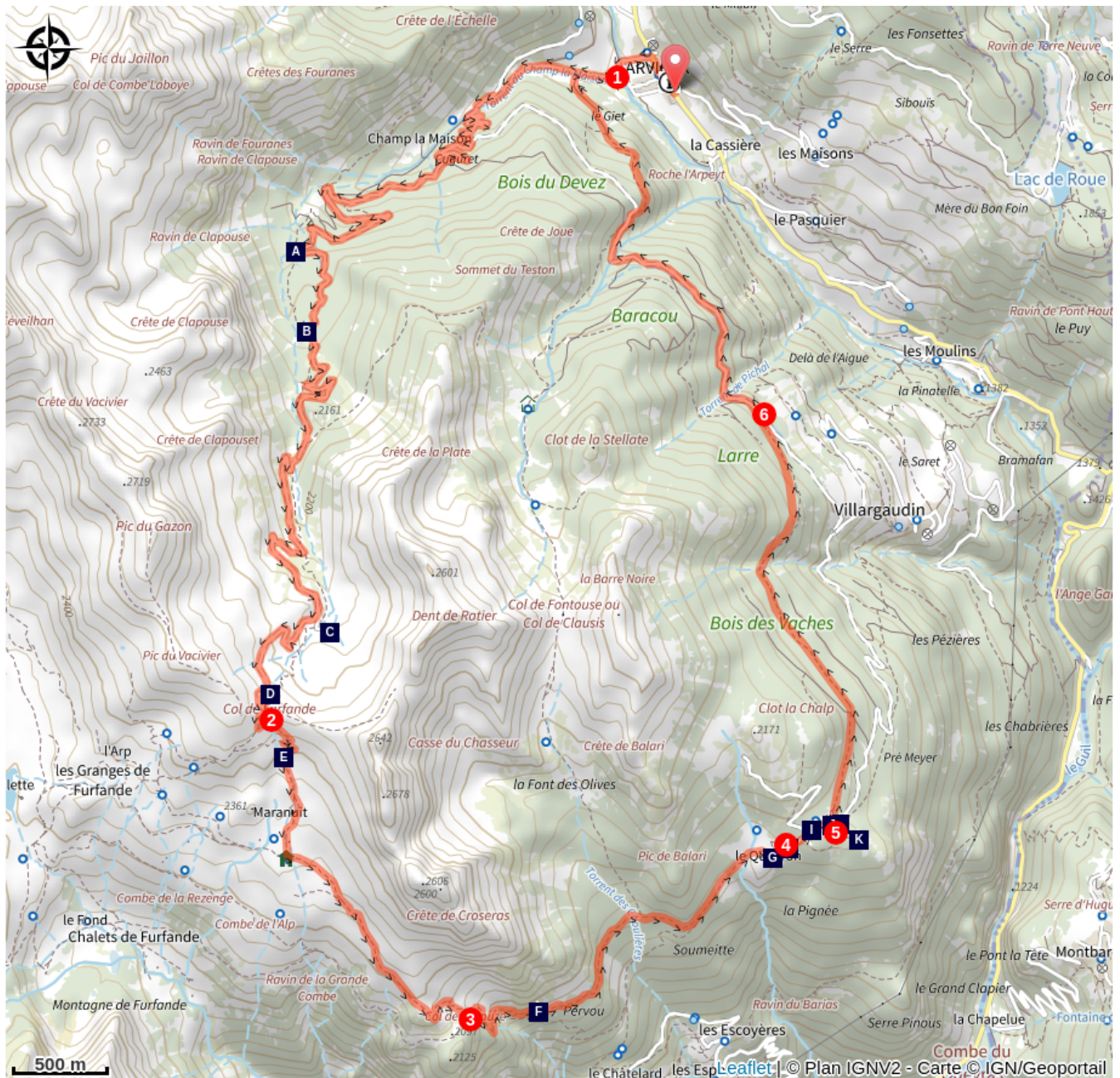
3 - Après le col, tourner à gauche sur un sentier plus technique avec des parties un peu aériennes et des marches. Attention aux enclos à vache, la sortie peut s'effectuer dans un virage et n'être visible qu'au dernier moment. Rester sur la gauche et arriver aux chalets du Queyron. Remonter entre les chalets et arriver sur une piste.

4 - Tourner à droite et suivre la piste qui débouche sur une aire de pique-nique.

5 - Au panneau Clôt la Chalp, prendre à gauche en direction d'Arvieux. Traverser le clôt et pénétrer dans la forêt. Emprunter une sente bien roulante globalement descendante

6 - En atteignant la piste forestière, tourner à gauche et suivre la direction de Fontouse. Quitter la piste un peu après le torrent de Fontouse pour un sentier sur la droite. Poursuivre jusqu'à un pont, le franchir et prendre à droite pour retrouver Arvieux.

Sur votre chemin...



Lac (A)
Bergerie (C)
Chalets et granges de Furfande (E)
Chalets du Queyron (G)
Source (I)
Table d'orientation (K)

Cabane du plan du Vallon (B)
Col de Furfande (D)
Point de vue (F)
Table d'orientation (H)
Aire de pique-nique (J)
Source (L)

Toutes les infos pratiques

Comment venir ?

Transports

Office de Tourisme du Guillestrois-Queyras : 04 92 46 76 18

Accès routier

Prendre la D902 jusqu'à Arvieux. Se garer sur le parking à l'entrée en bas du village

Parking conseillé

Parking de l'office du tourisme

Lieux de renseignement

Maison du Parc naturel régional du Queyras

3580 Route de l'Izoard, 05350 Arvieux

pnrq@pnr-queyras.fr

Tel : +33 (0)4 92 46 88 20

<http://www.pnr-queyras.fr/>



OTI du Guillestrois et du Queyras

Maison du Tourisme du Queyras, 05350
Château-Ville-Vieille

info@guillestroisqueyras.com

Tel : +33 (0)4 92 46 76 18

<http://www.guillestroisqueyras.com>



Sur votre chemin...



Lac (A)

Petit lac sans nom qui se fait appeler "Lac du Radier de Furfande". Il est situé juste après le Ravin de Clapouse.

Crédit photo : CDRP05



Cabane du plan du Vallon (B)

Bel espace équipé pour les pique-niques (BBQ, tables...). Un abri sommaire permet de s'abriter en cas de mauvais temps.

Crédit photo : CDRP05



Bergerie (C)

Cabane pastorale située juste en dessous du Col de Furfande.


Crédit photo : CDRP05



Col de Furfande (D)

Le Col de Furfande, situé à 2500 mètres d'altitude, offre un somptueux panorama sur les massifs et sommets alentours (la Dent du Ratier, la Font Sancte...) ainsi que sur l'ensemble des alpages de Furfande et ses nombreux chalets et granges d'estive.

Crédit photo : CDRP05



Chalets et granges de Furfande (E)

Un site classé aux monuments et sites pittoresques des Hautes-Alpes, un grand point de passage des plus grands chemins de randonnées (GR58, GR541, Vial Alpina, GRP Dent du Ratier). Le site de Furfande, situé sur la commune d'Arvieux, comprend deux alpages situés l'un au dessus de l'autre : les Chalets de Furfande (2027m d'altitude), les Granges de Furfande (2285 m d'altitude).

Source : <https://www.envie-de-queyras.com/guide/chalets-granges-furfande-queyron>

Crédit photo : CDRP05



Point de vue (F)

Dans la montée vers les chalets du Queyron, très belle vue d'ensemble sur ce pic vertigineux et ses falaises abruptes.

Crédit photo : CDRP05



Chalets du Queyron (G)

Sur les hauteurs des Escoyères, à 1982 m d'altitude, ce site exceptionnel est un lieu de pique-nique idéal offrant une vue panoramique sur la Combe du Queyras.

Crédit photo : CDRP05




Table d'orientation (H)

Cette table d'orientation donne quelques repères sur les montagnes environnantes et offre une vue plongeante spectaculaire sur la Combe du Queyras.

Crédit photo : CDRP05



Source (I)

Dans ce très agréable environnement, à la lisière de la forêt, profitez de cette source aménagée.

Crédit photo : CDRP05



Aire de pique-nique (J)

Dans le mélézin se trouve une agréable clairière en sous-bois proposant un discret parking, une fontaine ainsi qu'une belle aire de pique-nique équipée de tables et coins feu (barbecues).

Crédit photo : CDRP05



Table d'orientation (K)

Ce lieu donne un très beau point de vue sur la Haute Vallée du Guil. Une table d'orientation permet de prendre connaissance des sommets visibles aux alentours.

Crédit photo : CDRP05



Source (L)

Cette source aménagée (non potable) se trouve sur la piste forestière menant au Queyron, juste au niveau d'un petit parking.

Crédit photo : CDRP05