Combe Chauve en VTT - Guillestre

CC du Guillestrois et du Queyras - Guillestre

Vue sur la vallée et les Ecrins (CC Guillestrois-Queyras)

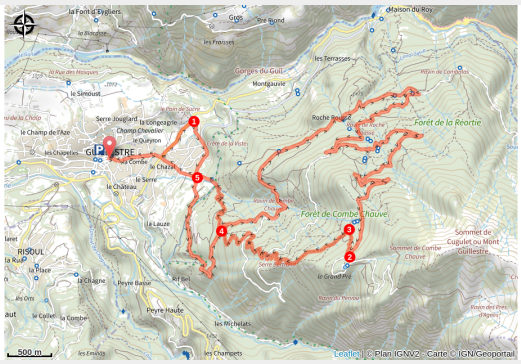

Une des plus belles vues du Guillestrois.

La plus jolie vue du Guillestrois ? C’est par là ! Malgré son dénivelé, ce circuit ne s’adresse pas qu’aux spécialistes, car la montée, bien qu’assez longue, est roulante, et la descente n’est pas insurmontable sous réserve de disposer d’un minimum de technique.

Infos pratiques

- Pratique : VTT
- Durée : 3 h 30
- Longueur : 20.3 km
- Dénivelé positif : 1232 m
- Difficulté : Difficile
- Type : Boucle
- Thèmes : Point de vue

Itinéraire

Départ : Office de tourisme, Place Salva
Arrivée : Office de tourisme, Place Salva
Balisage : VTT
Communes : 1. Guillestre

Profil altimétrique

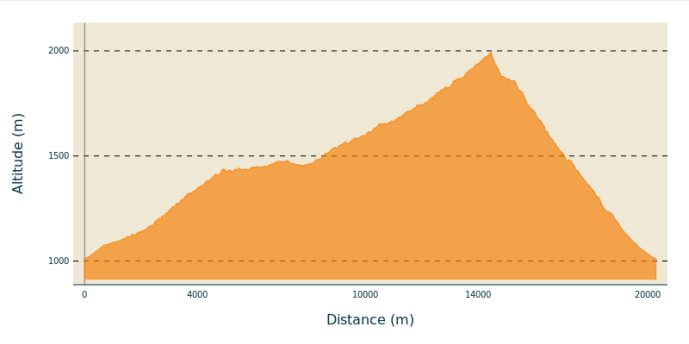

Altitude min 1011 m Altitude max 1992 m

De l’Office du tourisme de Guillestre, partir sur la route en direction du Queyras.
1- Juste avant le petit pont du « Porteau » à la sortie de Guillestre, prendre la route à droite et la continuer. Elle devient ensuite la piste forestière de Combe Chauve, qui monte en serpentant en sous-bois. On ne la quittera plus jusqu’au lieu dit du « Grand Pré ». Concentré dans votre effort durant toute cette montée, n’omettez cependant pas d’admirer les charmants paysages offerts par les vallées de la Durance et du Guil. Le Grand Pré, point culminant du parcours juste au-dessus d'une citerne, est particulièrement bien placé pour se restaurer avant d’entamer le retour.
2- C'est parti pour une descente technique, toute en épingles. Celle-ci s’effectue par un sentier étroit qui prend son départ à droite de la piste, environ 400m avant l’arrivée au Grand Pré.
3- Après quelques minutes seulement, tourner à droite sur un sentier qui traverse d'abord en sous-bois, puis enchaine en descente avec de nombreuses épingles, en coupant la piste à trois reprises.
4- Au troisième croisement avec la piste, l'emprunter sur 100m à gauche, puis reprendre le sentier qui repart à droite pour continuer en lacets jusqu'à croiser la rue du pied du bois, sur les hauteurs de Guillestre.
5- Poursuivre tout droite dans le lotissement et traverser la route départementale du Queyras pour revenir en centre-ville.

Sur votre chemin…

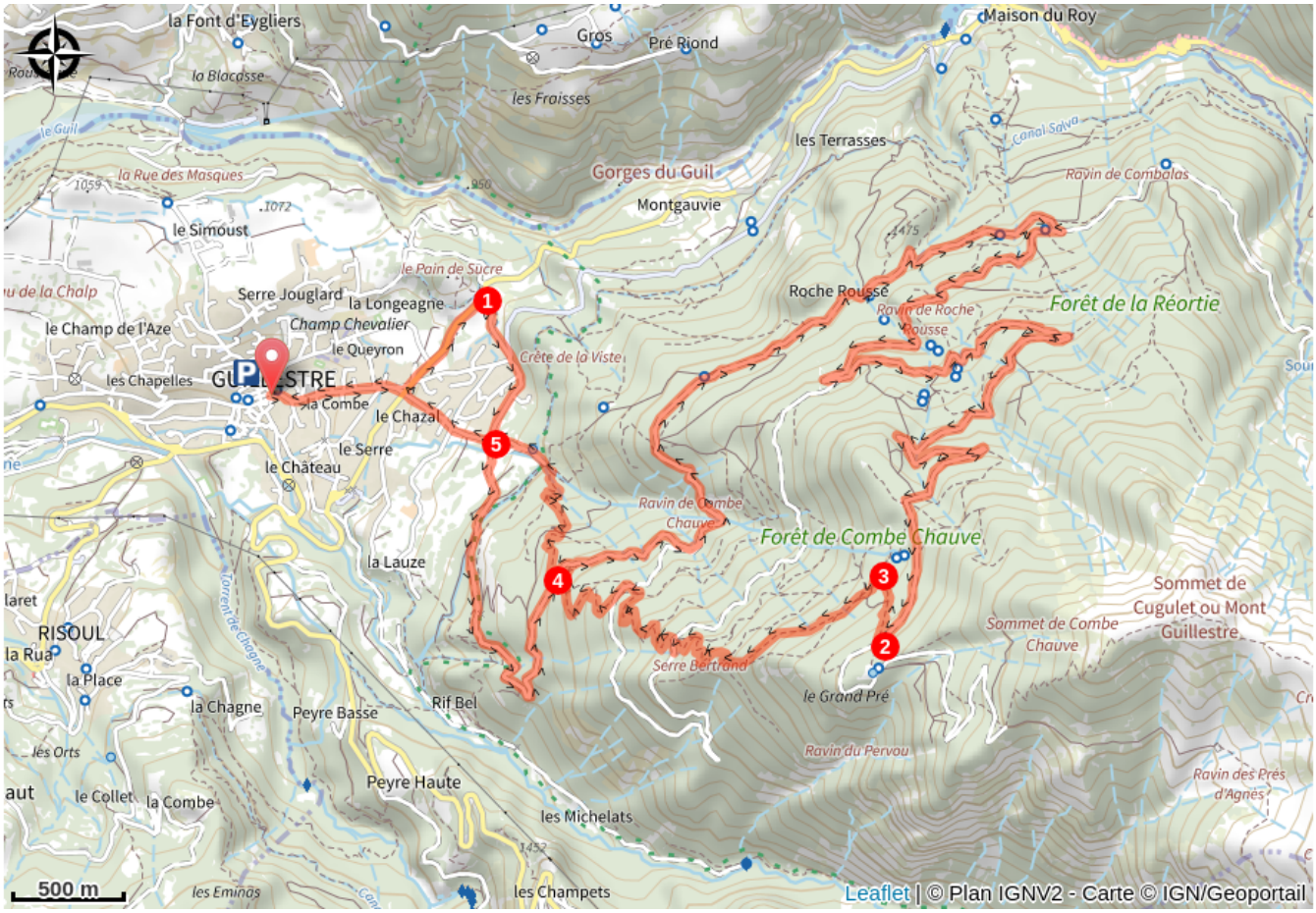

Toutes les infos pratiques

Comment venir ?

Transports

Office de Tourisme du Guillestrois-Queyras : 04 92 46 76 18
Ligne régulière depuis Gap et Briançon. Arrêt Gare routière dans le centre de Guillestre

Accès routier

Office de tourisme, place Joseph Salva, centre-bourg de Guillestre

Parking conseillé

Champ de foire, au-dessus de la mairie de Guillestre

Lieux de renseignement

Maison du Parc naturel régional du Queyras
3580 Route de l'Izoard, 05350 Arvieux

pnrq@pnr-queyras.fr
Tel : +33 (0)4 92 46 88 20
http://www.pnr-queyras.fr/