
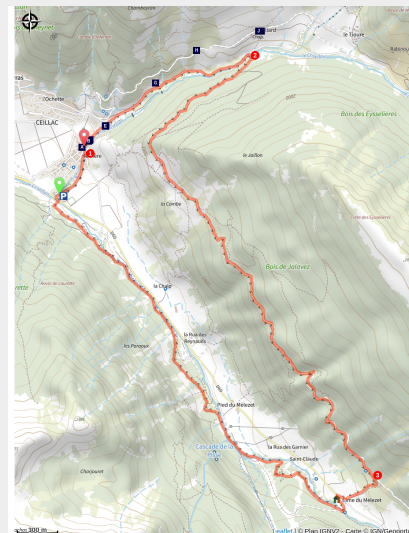


CEILLAC - Bois de Jalavez à VTT

CC du Guillestrois et du Queyras - Ceillac



Crête de Veyres (Benjamin Musella - PNR Queyras)



Promenons-nous dans les bois...

Un circuit familial sur piste forestière. Une montée régulière dans une forêt de résineux, fraîche et aérée domine le village et offre une magnifique vue sur la cascade de la Pisse. La descente est sans difficulté, elle suit un bord de rivière dans un terrain plus ouvert.

Infos pratiques

Pratique : VTT

Durée : 2 h 30

Longueur : 11.7 km

Dénivelé positif : 406 m

Difficulté : Facile

Type : Boucle

Thèmes : Flore et forêt, Point de vue

Itinéraire

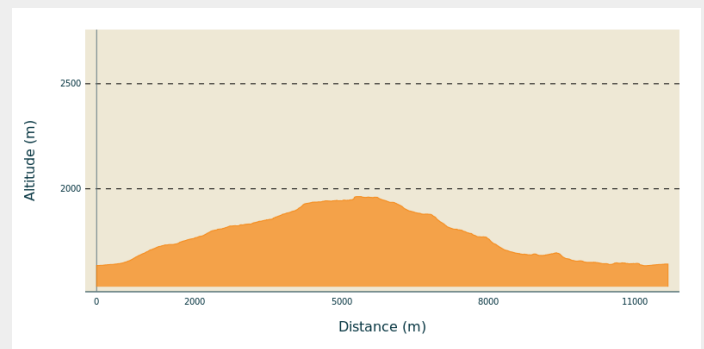
Départ : Ceillac

Arrivée : Ceillac

Balisage : 🚩 VTT

Communes : 1. Ceillac

Profil altimétrique



Altitude min 1634 m Altitude max 1963 m

Du parking, remonter dans le village, laisser 2 ponts sur la gauche avant de traverser le 3ème.

1- Tourner à droite et monter la route le long du torrent de Cristillan. Traverser un premier pont et rapidement rejoindre le second, le pont de Villard (1770 m).

2- Ne pas le traverser mais prendre juste avant, la route forestière à droite. Suivre la piste un peu abrupte au début puis en faux-plat montant, avant de continuer à niveau et enfin en descente.

3- Rejoindre le point Charanchettes (1885 m) et virer à droite en direction de la Cime du Mélezet le court single qui rejoint une route. Tourner à droite sur la route et directement à gauche à la fin du hameau. Rejoindre le torrent du Mélezet, le traverser et virer à droite. Atteindre le GR®5 après la cascade de la Pisse. Le suivre jusqu'à Ceillac.

Sur votre chemin...



- Cadran solaire (A)
- Ceillac (C)
- Croix de la Passion (E)
- Bloc erratique (G)
- Chapelle Ste Barbe (I)
- Eglise St Sébastien (B)
- Fontaine (D)
- Cairns insolites (F)
- Source (H)
- Le Villard (J)

Toutes les infos pratiques

Comment venir ?

Transports

Office de Tourisme du Guillestrois-Queyras : 04 92 46 76 18

Accès routier

Suivre la D60 jusqu'à Ceillac. Continuer sur la D60. Se garer après le restaurant « L'étape gourmande » ou le panneau « vallée du mélezet » sur la gauche.

Lieux de renseignement

Maison du Parc naturel régional du Queyras

3580 Route de l'Izoard, 05350 Arvieux

pnrq@pnr-queyras.fr

Tel : +33 (0)4 92 46 88 20

<http://www.pnr-queyras.fr/>



OTI du Guillestrois et du Queyras

Maison du Tourisme du Queyras, 05350
Château-Ville-Vieille

info@guillestroisqueyras.com

Tel : +33 (0)4 92 46 76 18

<http://www.guillestroisqueyras.com>



Sur votre chemin...



Cadran solaire (A)

A l'extérieur de l'église St Sébastien se situe un cadran solaire de 1829 dont la devise en latin signifie : "Que le bienveillant créateur t'accorde une heure favorable. Toi veille à être prêt pour la dernière".

Crédit photo : CDRP05



Eglise St Sébastien (B)

Au cœur de Ceillac, l'église Saint-Sébastien (XVI^e siècle comme l'indique la date de 1501 inscrite sur le linteau de la porte principale) avec son clocher à cinq cloches (plus récent), son calvaire orné d'un Christ en bois et ses magnifiques fresques, est remarquable.

On franchit la porte d'entrée dont le tympan est frappé des armoiries de l'Archevêché d'Embrun. A l'intérieur, on peut voir, sur le mur nord du chœur, une fresque en deux registres dont le premier (inférieur) retrace trois scènes de la vie de Saint-Sébastien. A voir aussi au fond du chœur, la porte dite "des femmes", ainsi que de nombreuses sculptures et statues typiques d'une église rurale. A l'extérieur, calvaire avec Christ de bois et cadran solaire de 1829 dont la devise en latin signifie : "Que le bienveillant créateur t'accorde une heure favorable. Toi veille à être prêt pour la dernière". A signaler à gauche, adossée à l'église, la petite chapelle des Pénitents.

Extrait de <http://www.alpes-guide.com/sources/patrimoine/fiche2.asp?psite=221>

Crédit photo : CDRP05



Ceillac (C)

Ceillac est un charmant village de haute altitude situé sur un plateau à 1640m. Il abrite un patrimoine exceptionnel, comme ses habitations à l'architecture typique, ses artisans et ses très belles églises.

Crédit photo : CDRP05



Fontaine (D)

Très belle fontaine située sur la place Ph. Lamour à Ceillac, juste en face de l'église St Sébastien.

Crédit photo : CDRP05



~ Croix de la Passion (E)

Croix en bois portant les instruments de la Passion, située juste à la sortie du village de Ceillac.

Crédit photo : CDRP05



Cairns insolites (F)

Balade familiale de 4 kilomètres au départ de ce cairn. Une multitude de cairns insolites guideront votre chemin !

Crédit photo : CDRP05



Bloc erratique (G)

En sortant de Ceillac, d'imposants blocs erratiques attestent de la présence d'un ancien glacier.

Crédit photo : CDRP05



Source (H)

Une source diffuse laisse couler son eau de part et d'autre du chemin entres d'imposants blocs erratiques

Crédit photo : CDRP05



~ Chapelle Ste Barbe (I)

Cette chapelle dont l'architecture est très proche de celle de quatre chapelles du canton d'Aiguilles construites vers 1680, date peut-être du 4e quart du 17e siècle. Source: <https://dossiersinventaire.regionpaca.fr>

Crédit photo : CDRP05



Le Villard (J)

Hameau d'altitude situé non loin de Ceillac. Un panneau explicatif raconte l'histoire de ce hameau.

Crédit photo : CDRP05