
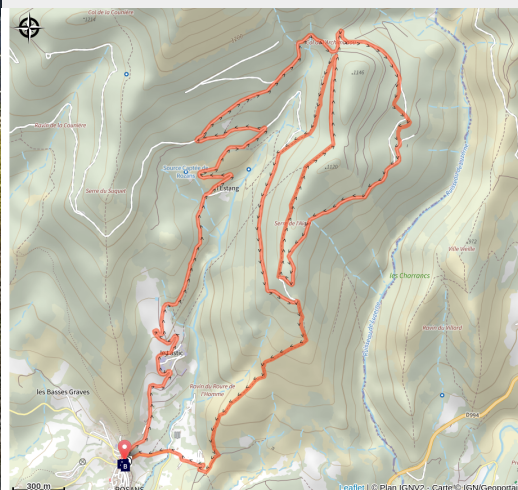


Tour du Serre de l'Aigle à VTT (N°21)

CC du Sisteronais-Buëch - Rosans



De l'ascension sur piste ! (CCSB)



Circuit sportif et amusant pour découvrir la forêt domaniale de l'Eygues et profiter d'une fin de parcours dynamique, dominant la vallée du Rosannais.

Suivre le balisage VTT N°21

Infos pratiques

Pratique : VTT

Durée : 2 h

Longueur : 12.7 km

Dénivelé positif : 604 m

Difficulté : Moyen

Type : Boucle

Thèmes : Flore et forêt, Point de vue

Itinéraire

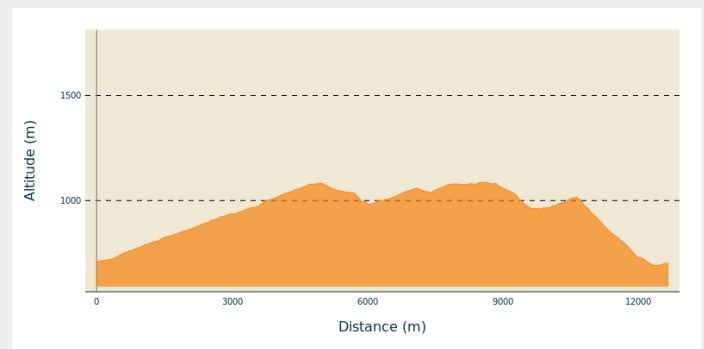
Départ : Place du village, Rosans

Arrivée : Place du village, Rosans

Balisage : 🚲 Vélo

Communes : 1. Rosans

Profil altimétrique



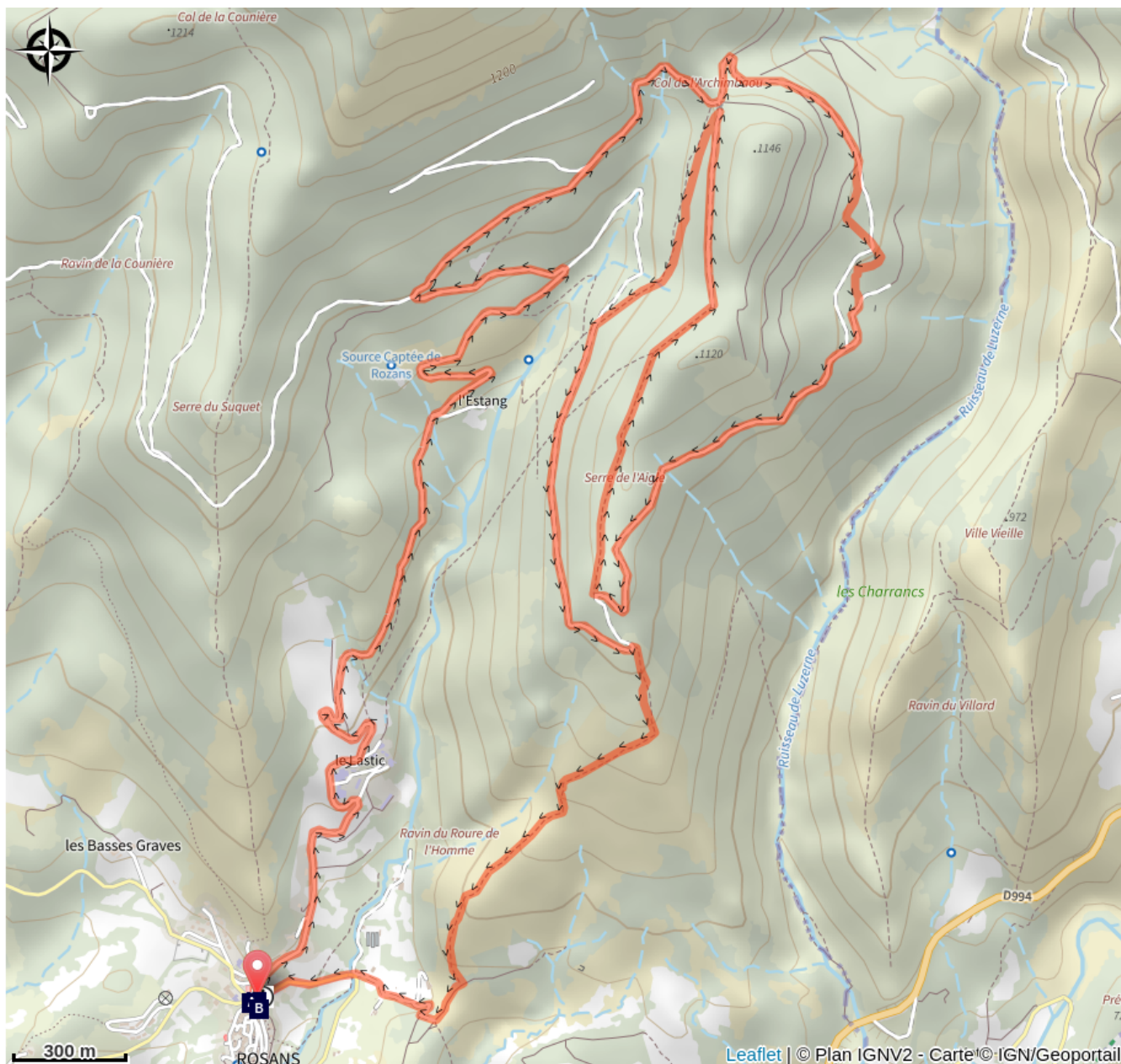
Altitude min 690 m Altitude max 1087 m

Au départ de la place de Rosans, prendre la route qui monte à droite de l'église. Il faut rapidement prendre une piste pour monter au col de l'Archimbaou (environ 6km de piste pierreuse). En haut du col (1084m), au milieu des forêts de pins noirs, poursuivre sur des pistes qui descendent légèrement sur la face Est du Serre de l'Aigle.

Un sentier sur la gauche, permet de quitter la piste pendant quelques mètres, avant de reprendre une petite ascension sur piste. Laisser la piste partir sur votre gauche et s'engager sur le sentier à droite. Un passage en sous-bois très roulant permet de rejoindre une portion de piste herbeuse en direction du col de l'Archimbaou. Au niveau de ce dernier, bifurquer à gauche sur un très beau single track dans la pinais. Déboucher sur une piste pour la dernière partie montante.

En haut de la crête, emprunter le sentier pierreux descendant, roulant et très joueur. Le paysage est très dégagé et permet une belle vue sur toute la vallée de Rosans. Il est également possible d'apercevoir le Mont Ventoux par temps dégagé. Le sentier s'achève sur la route qui remonte dans le centre de Rosans

Sur votre chemin...



- Fontaine (A)
- ~~~~~ Lavoir (B)
- ~~~~~ Château Lesdiguières (C)

Toutes les infos pratiques

Recommandations

- Montée endurante et longue descente sportive
- Vélo préconisé : VTT et Ebike

Comment venir ?

Transports

- Limitons les déplacements, pensons aux transports en commun et au covoiturage : <https://zou.maregionsud.fr>

Accès routier

Depuis Serres (24 km), prendre la D 994 jusqu'à Rosans. Monter à droite au centre-village par la D 25.

Parking conseillé

Parking à côté de l'Office de Tourisme, Rosans

Lieux de renseignement

Office de Tourisme Sisteron Buëch - bureau de Rosans

Rue Aristide Briand, N°150 Rosans

rosans@sisteron-buech.fr

Tel : 04 92 66 66 66

<http://www.sisteron-buech.fr>



Sur votre chemin...



Fontaine (A)

Au milieu de la place, juste devant le Château Lesdiguières, se trouve une belle fontaine en pierre, idéale pour se rafraîchir.

Crédit photo : CDRP05



~~~~ Lavoir (B)

Alimenté par l'eau de la fontaine Ladoucette, ce lavoir est le plus important à Rosans. Le bassin du fond, avec de l'eau claire, servait à rincer le linge. Le second bassin servait à le laver.

Crédit photo : CDRP05



~~~~ Château Lesdiguières (C)

Le Château Lesdiguières est situé dans le village médiéval de Rosans et date du onzième siècle. On y retrouve des éléments de cette époque ainsi que le caractère authentique, comme par exemple la petite chapelle. Le château a connu des habitants illustres, comme François de Bonne, duc de Lesdiguières et Connétable de France (1542-1626). Les différents styles architecturaux et de nombreux détails caractéristiques de ce robuste bâtiment reflètent l'histoire passionnante du château.

Source : <http://chateausans.com>

Crédit photo : CDRP05