
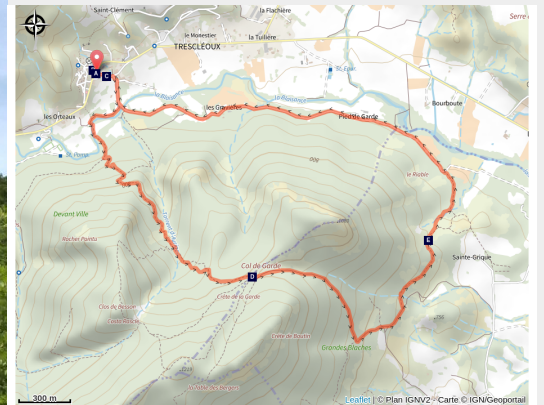


# Tour du Mont de Garde

CC du Sisteronais-Buëch - Trescléoux



Vue sur le Mont Garde (CCSB)



*Ponctué de nombreux passages magnifiques, cet itinéraire emmène au belvédère du Mont Garde.*

## Infos pratiques

Pratique : Trail

Durée : 2 h

Longueur : 7.1 km

Dénivelé positif : 420 m

Difficulté : Moyen

Type : Boucle

Thèmes : Géologie, Pastoralisme, Patrimoine et histoire

# Itinéraire

**Départ** : Place de l'Eglise, Trescléoux

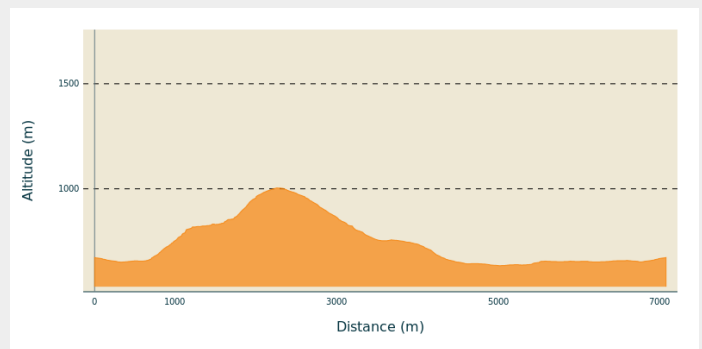
**Arrivée** : Place de l'Eglise, Trescléoux

**Balisage** :  Trail

**Communes** : 1. Trescléoux

2. Garde-Colombe

## Profil altimétrique



Altitude min 634 m Altitude max 1004 m

Ce parcours, sur sentiers et chemins, présente un profil topographique pyramidal. Après une phase ascendante aux inclinaisons variées, ponctuée de portions ravinées et passages délicats, l'itinéraire gagne le mont de Garde (1080 m) et son belvédère offrant une vue à 360° sur la vallée. Il faut ensuite suivre le GRP Tour du Buëch. La descente s'effectue en sous-bois, puis descend le dos d'une roubine avant de dévaler un flan bien raide pour rejoindre une piste.

# Sur votre chemin...



- ~~~~~ Eglise Sainte-Agathe (A)
- ~~~~~ Lavoir de Trescléoux (C)
- Marnes (E)

- Trescléoux (B)
- Col de Garde (D)

# Toutes les infos pratiques

## **⚠ Recommandations**

- Suivre le balisage du PR puis celui du GRP Tour du Buëch dès le Col de Garde.
- Attention, une partie du sentier croise également un chemin équestre

## **Comment venir ?**

### Transports

- Limitons les déplacements, pensons aux transports en commun et au covoiturage : <https://zou.maregionsud.fr>

### Accès routier

Depuis Laragne-Montéglin (12 km), prendre les D 1075 et D 949 jusqu'à Trescléoux.

### Parking conseillé

Parking de la place de l'église, Trescléoux

## **i Lieux de renseignement**

### **Office de Tourisme Sisteron Buëch - bureau d'Orpierre**

Place du village, None 05700 Orpierre

orpierre@sisteron-buech.fr

Tel : 04 92 66 30 45

<http://www.sisteron-buech.fr>



# Sur votre chemin...

---



## ~ Eglise Sainte-Agathe (A)

Sur la place centrale de Trescléoux se trouve l'église Sainte-Agathe datant du XIXe siècle.

A l'angle de l'église se trouve un calvaire.

Crédit photo : CDRP05

---



## Trescléoux (B)

Ce petit village à l'architecture très conservatrice se trouve dans la vallée de la Blaisance, affluent du Buëch.

Il est adossé à la crête d'Aumage.

Le sentier traverse ses ruelles au charme d'antan.

Crédit photo : CDRP05

---



## ~ Lavoir de Trescléoux (C)

Trescléoux est le village des lavoirs et des fontaines. Une association du village œuvre à la sauvegarde de ce patrimoine, a son embellissement et a son entretien. La fête des fontaines invite chaque quartier à fleurir et entretenir les six vieux lavoirs du village ainsi que les maisons.

Crédit photo : CDRP05

---



## Col de Garde (D)

Le Col de Garde (1009 m) aussi baptisé "les quatre chemins" permet d'amorcer la montée vers le sommet du Mont de Garde (Hors GRP). D'autres chemins permettent de rejoindre Tréscléoux plus directement (Hors GRP). Poursuivre en direction du gîte d'étape du Mt Garde pour continuer sur le GRP.

Crédit photo : CDRP05



## Marnes (E)

Admirez le paysage depuis les roches marneuses. On aperçoit la Montagne de Chabre au second plan. Prenez garde à la descente, le sentier est abrupt sur la crête marneuse.

Crédit photo : CDRP05