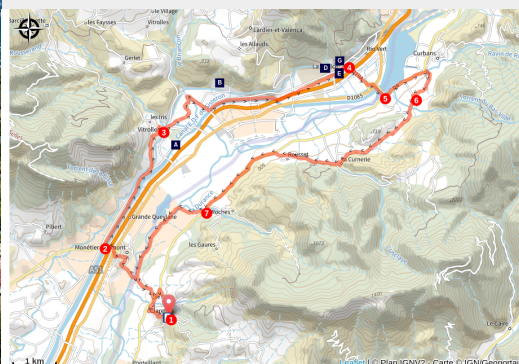


Les balcons de la Durance (Gravel n°20 Bleu)

Gapençais



(Rémi Fabrègue)



Une boucle qui permet de découvrir la vallée de la Durance, ses vergers, son canal EDF et ses installations photovoltaïques, mais aussi toutes les jolies communes qui l'entourent.

Infos pratiques

Pratique : Gravel

Durée : 2 h

Longueur : 27.4 km

Dénivelé positif : 341 m

Difficulté : Facile

Type : Boucle

Itinéraire

Départ : Claret

Arrivée : Claret

Balisage :  Vélo

Communes : 1. Claret

2. Monétier-Allemont

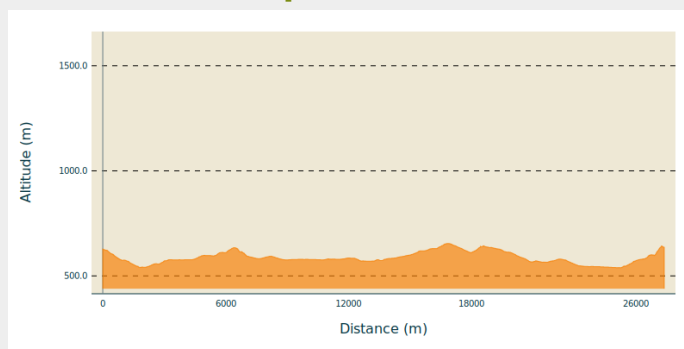
3. Vitrolles

4. Lardier-et-Valença

5. La Saulce

6. Curbans

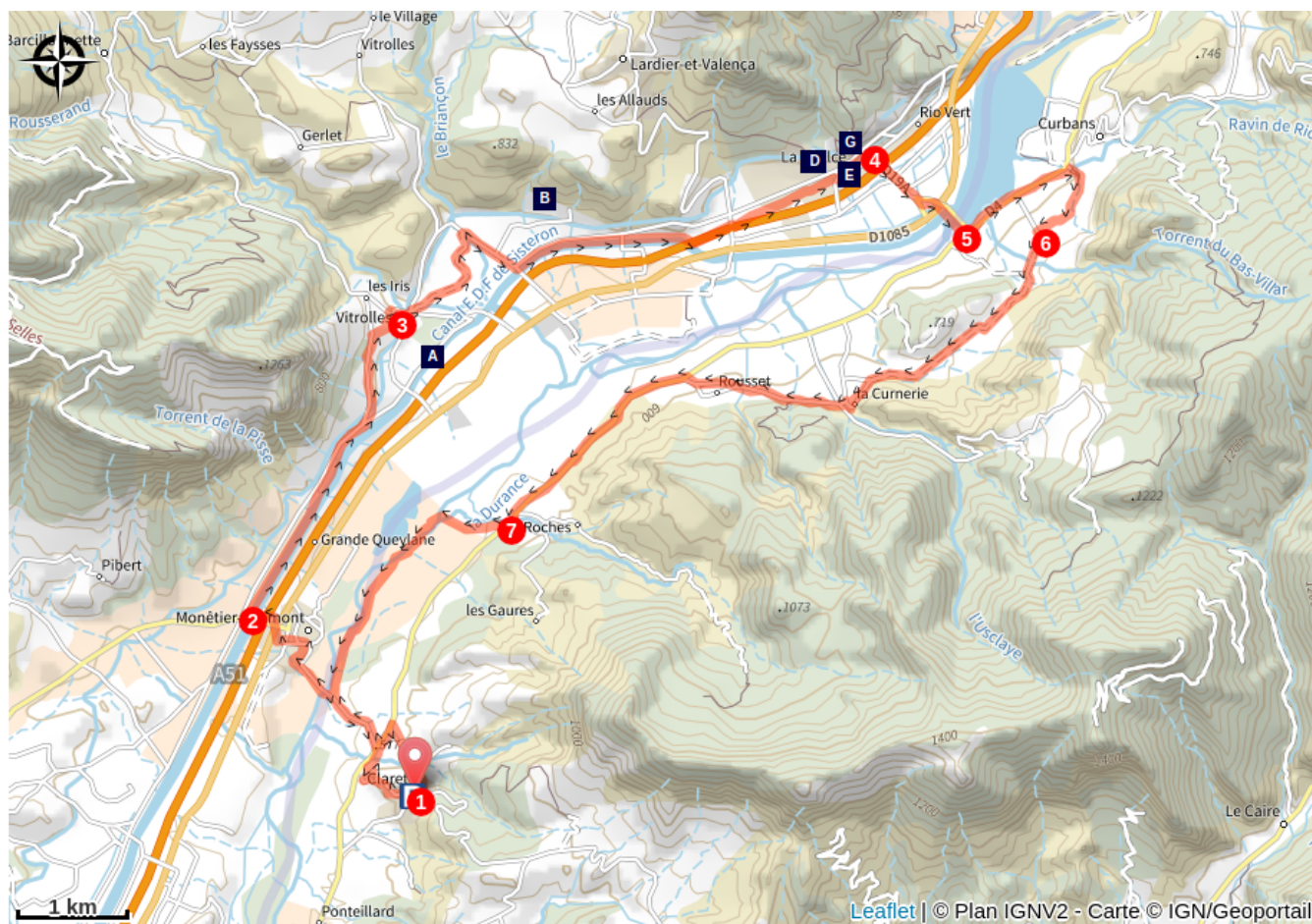
Profil altimétrique



Altitude min 538 m Altitude max 663 m

1. Depuis le parking de Claret, prendre la route qui descend du village. Passez au dessus de la Durance, puis traversez le village de Monétier-Allemont,
2. Une fois le long du canal EDF, profitez de la vue que cette large vallée vous offre. Vous quittez le canal sur votre gauche par une petite route qui mène au village de Plan de Vitrolles.
3. Après avoir traversé le village par de petites ruelles, tournez à gauche puis tout de suite à droite pour prendre une piste qui passe au milieu de vergers. Au bout de celle-ci vous rejoignez une route goudronnée qui permet de revenir le long du canal.
4. Au village de La Saulce, traversez le centre du village, puis vous passez au dessus de l'autoroute et de la Durance.
5. Vous roulez en direction du village de Curbans sur « la route des pommes », juste avant le cimetière tournez à droite sur une petite piste qui mène vers des lotissements.
6. Quittez les lotissements et prenez une piste qui traverse des terrains agricoles. La piste laisse place à une petite route qui vous permet de rejoindre la départementale. Après deux kilomètres sur celle-ci, prenez à droite une piste qui passe entre des vergers.
7. Vous longez les champs et la Durance, une fois sur la route au pied de Claret vous remontez au village par une route différente avec un petit « raidard » final.

Sur votre chemin...



L'Auberge du Vivas (A)

Fontaine (C)

~~~~~ Eglise de la Saulce (E)

Ruines tour carrée de la Saulce (G)

Forêt méditerranéenne (B)

Canal de Ventavon (D)

Village de La Saulce (F)

# Toutes les infos pratiques

## Comment venir ?

Accès routier

Rejoindre le centre du village de Claret.

Parking conseillé

Parking du centre village

## Lieux de renseignement

### Office de tourisme de Gap tallard Vallées - bureau d'accueil de Gap

1, place Jean Marcellin, 05000 GAP

Tel : 04 92 52 56 56

<https://www.gap-tallard-vallees.fr>



### Office de tourisme de Gap tallard Vallées - bureau d'accueil de Tallard

Place du Château, 05130 TALLARD

Tel : 04 92 54 04 29

<https://www.gap-tallard-vallees.fr>



# Sur votre chemin...

---



## L'Auberge du Vivas (A)


Il devait être environ 18 heures, la nuit était tombée, lorsque **Napoléon** s'arrête à l'auberge du Vivas sur la commune de **Vitrolles**. L'auberge est la propriété d'Eugène, François, Auguste d'Arnaud de Vitrolles nommé baron par Napoléon en 1812 mais secrétaire d'Etat de Louis XVIII en 1815.

Le maire d'Upaix, César de Saint-Genis qui accompagne l'empereur lui fait remarquer qu'il traverse les terres d'un homme qui, tenant tout de sa bonté, avait contribué à sa perte par les moyens les plus indignes. **Napoléon** répondit :  
« **Je veux qu'il sache que je lui ai fait une petite visite.** »

[Source : office de tourisme Gap-Tallard-Vallée](#)

Crédit photo : OT Gap-Tallard-Vallees

---



## Forêt méditerranéenne (B)

Jusqu'à Lardier, la Route Napoléon à Cheval traverse des écosystèmes typiques de la région méditerranéenne qui laissent peu à peu place aux écosystèmes plus montagnards. Ils sont composés d'essences végétales parfaitement adaptées au climat chaud et sec qui caractérise ce biome. Par exemple, les feuilles des arbres et arbustes vont être recouvertes d'une sorte de protection qui les rend brillantes et qui va les protéger de la chaleur et de l'évapo-transpiration des feuilles, comme le chêne vert par exemple. Certaines espèces ont une surface de feuilles réduite pour les mêmes raisons, comme le buis par exemple. Ces adaptations sont le résultat de plusieurs milliers d'années d'évolution des plantes dans ces écosystèmes. D'autres plantes présentent des stratégies différentes comme le cyste cotonneux, dont les feuilles sont couvertes d'une sorte de duvet pour mieux retenir les gouttes d'eau. Le feu est un phénomène qui apparait souvent dans ces écosystèmes et certaines espèces ont une rapidité de colonisation importante (par exemple le chêne kermès) ou ont besoin que leur graine soit brûlée pour qu'elle germe (le pin d'Alep).

(Source : Mathilde Hervé)

Crédit photo : CDTE05



## Fontaine (C)

Besoin d'un petit rafraîchissement ?... faites une pause desaltérante en chemin. La fontaine se situe à l'entrée du lotissement.

Crédit photo : L.P

---



## Canal de Ventavon (D)

En chemin, passez sous le pont du canal de Ventavon, destiné à l'arrosage du sud du département (de Valserres à Sisteron). Depuis 1852, ce projet d'irrigation ne cesse d'évoluer. En 2004, la superficie des terres irriguées atteint 3 600 ha et 10 à 12 millions de m<sup>3</sup> d'eau sont distribués chaque année à un peu plus de 1000 adhérents.

Crédit photo : CDRP05

---



## ~ Eglise de la Saulce (E)

Sur la place du village, face à la poste et la boulangerie, se trouve l'église du village de la Saulce.

Crédit photo : L.P

---



## Village de La Saulce (F)

Venez découvrir le village de La Saulce, non loin de la Durance. Avec une superficie de 7,9 Km<sup>2</sup>, ce village est une des plus petites communes des Hautes-Alpes. Son principal attrait est sa ruine d'une tour carré (12eme s).

Crédit photo : L.P

---



## Ruines tour carrée de la Saulce (G)

Isolées sur la colline, les ruines de la tour carrée de la Saulce s'imposent au dessus du village (XIIeme siècle). Prenez un peu de temps pour les admirer en chemin.

Crédit photo : L.P