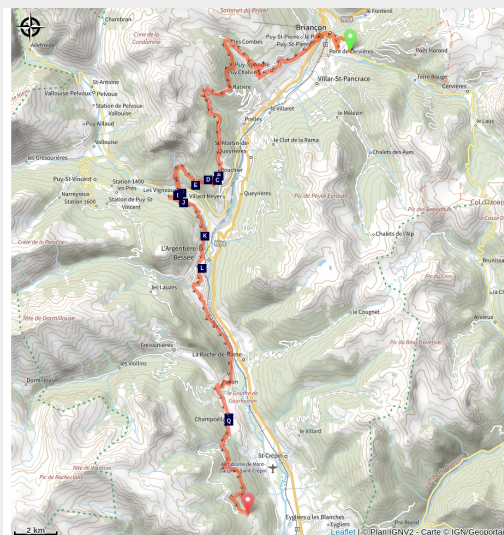


GTHA - Grande Traversée des Hautes-Alpes à VTT - [section Écrins]



CC du Briançonnais - Briançon



GTHA Pays des Ecrins Freissinières (Agence KROS / Remi Fabregue /ADDET05 HP)

Bienvenue sur la Grande Traversée des Hautes-Alpes à VTT ! La plus haute en altitude moyenne, la GTHA vous offrira, le long de ses 350km et ses 17 000 m D+, une variété incomparable de paysages et de sensations fortes sur des monotraces impressionnants, au cœur des Alpes et aux portes de la Provence.

Cette portion vous décrira la partie "Pays des Ecrins" de la GTHA entre Briançon et Mont-Dauphin (Mikéou).

Segment Ecrins de "la Grande traversées des Hautes-Alpes à VTT" (GTHA)

Infos pratiques

Pratique : VTT

Durée : 8 h

Longueur : 51.6 km

Dénivelé positif : 2147 m

Difficulté : Moyen

Type : Traversée

Thèmes : Col et sommet

Itinéraire

Départ : Briançon

Arrivée : Mont-Dauphin

Balisage : 🚲 Vélo

Communes : 1. Briançon

2. Puy-Saint-Pierre

3. Puy-Saint-André

4. Saint-Martin-de-Queyrières

5. Les Vigneaux

6. L'Argentière-la-Bessée

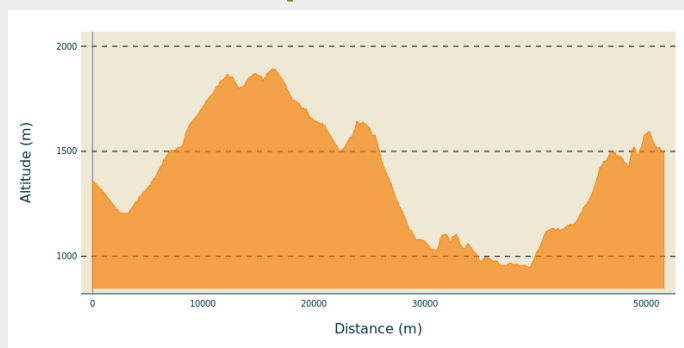
7. Freissinières

8. Champcella

9. Saint-Crépin

10. Réotier

Profil altimétrique



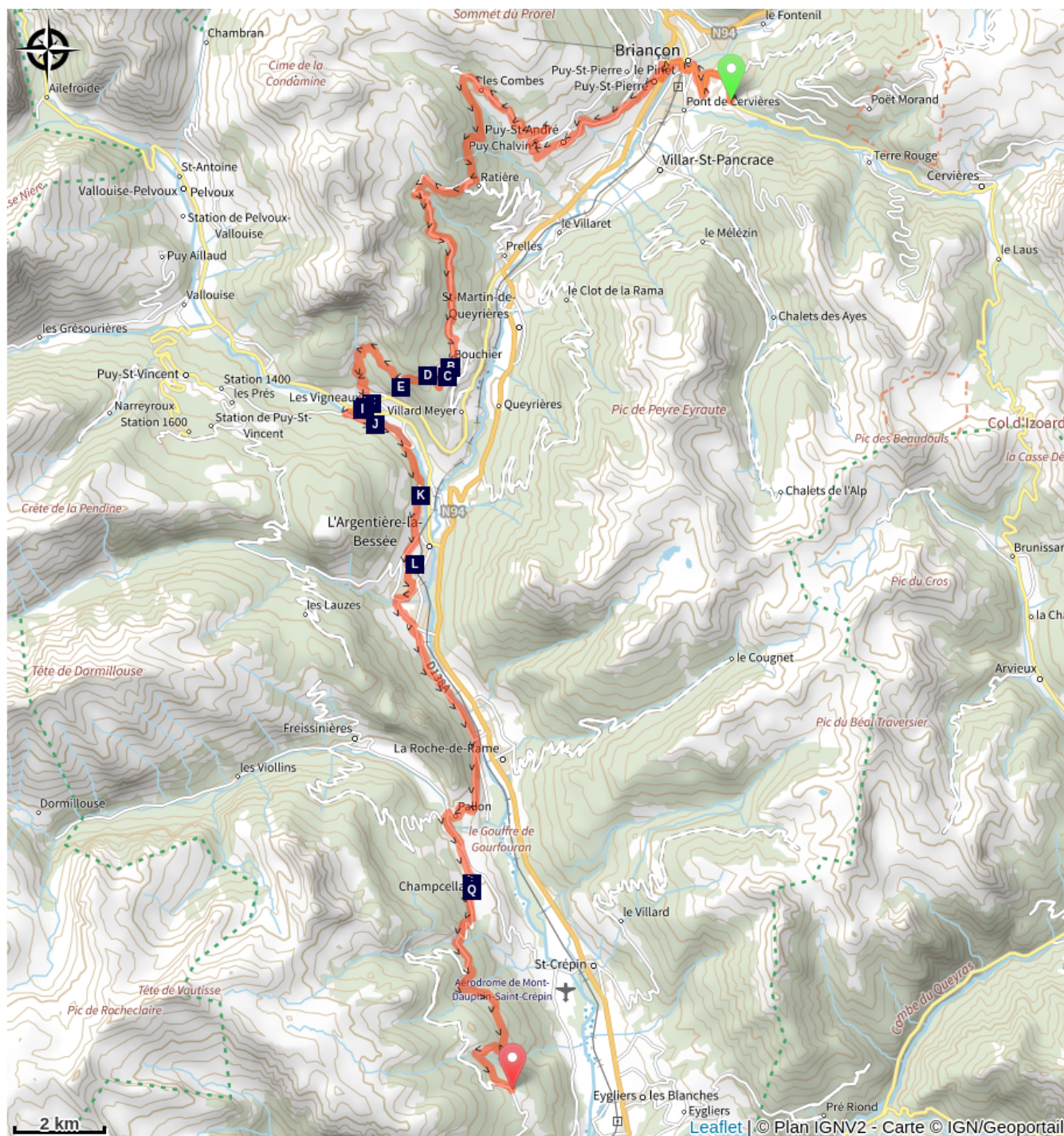
Altitude min 946 m Altitude max 1892 m

GTHA DE BRIANÇON A MONT-DAUPHIN PAR LE PAYS DES ECRINS

Vous entamez ici la version « par les balcons sud », par le Pays de Ecrins. De Briançon, on démarre par 7 km de montée sur route (en saison estivale, possibilité de couper par le premier tronçon du téléphérique du Prorel, mais pas beaucoup plus rapide). La plupart du temps sur pistes, le parcours prend régulièrement du dénivelé et les vitesses restent faibles. Attention à un court passage en bord de ravin. On enchaîne ensuite par une belle descente dans le Bois du Clot, sur sentier en terre jusqu'aux Vigneaux, quelle vue magnifique... Attention aux randonneurs.

On remonte ensuite sur route, puis sur sentier en montée progressive. Passage par les beaux et sauvages vallons du Fournel et Freissinières avec un parcours jouant aux montagnes russes et donnant un dénivelé conséquent. On traverse plusieurs jolis villages et les vues sur la vallée sont nombreuses.

Sur votre chemin...



- | | |
|--------------------------------------|-----------------------------------------------|
| Fontaine (A) | ~~~~~ Eglise Notre-Dame-des-sept-douleurs (B) |
| Observatoire astronomique (C) | Source (D) |
| Point de vue (E) | ~~~~~ Eglise (F) |
| ~~~~~ Four banal de Serre Parren (G) | Fontaine (H) |
| ~~~~~ Oratoire (I) | Fontaine (J) |
| Point de vue (K) | ~~~~~ Horloge des Hermès (L) |
| ~~~~~ Eglise (M) | Village de Champcella (N) |

Toutes les infos pratiques

Comment venir ?

Transports

Limitons les déplacements en voiture, pensons aux transports en commun et au covoiturage. Tous les transports en commun sur www.pacamobilite.fr

Zones de sensibilité environnementale

Le long de votre itinéraire, vous allez traverser des zones de sensibilité liées à la présence d'une espèce ou d'un milieu particulier. Dans ces zones, un comportement adapté permet de contribuer à leur préservation. Pour plus d'informations détaillées, des fiches spécifiques sont accessibles pour chaque zone.

RNR Partias

Période de sensibilité : Janvier, Février, Mars, Avril, Mai, Juin, Juillet, Août, Septembre, Octobre, Novembre, Décembre

Contact :

LPO PACA antenne de Briançon
0492219417
hautes-alpes@lpo.fr

La réserve naturelle régionale des Partias est gérée par la LPO PACA et la commune de Puy Saint André. Il s'agit d'un espace protégé et règlementé : chien en laisse, ceuillette interdite, rester sur les sentiers balisés, escalade interdite sauf voie de Meurseult pilami, etc.

Circaète Jean-le-Blanc

Période de sensibilité : Mars, Avril, Mai, Juin, Juillet, Août, Septembre

Contact : Parc National des Écrins
Julien Charron
julien.charron@ecrins-parcnational.fr

Nidification du Circaète-Jean-le-Blanc

Les pratiques qui peuvent avoir une interaction avec le Circaète-Jean-le-Blanc en période de nidification sont principalement les pratiques aériennes comme le vol libre ou le vol motorisé.

Merci d'essayer d'éviter la zone ou de rester à une distance minimale 300m sol quand vous la survolez soit 1650m d'altitude pour cette zone.

Faucon pèlerin

Période de sensibilité : Février, Mars, Avril, Mai, Juin

Contact : Parc National des Écrins
Julien Charron
julien.charron@ecrins-parcnational.fr

Un site de nidification est actuellement utilisés par un couple de faucons pèlerins dans une falaise équipée pour l'escalade, un secteur est à éviter jusqu'au 15 juin :

Au site dit du Ponteil, le niche dans la partie haute de la falaise, au-dessus de la vire,

entre les voies "le grand dièdre" et "rôle en dalles".

Pour préserver leur tranquillité, il est donc préférable d'éviter la partie supérieure de ces voies.

La partie inférieure, jusqu'à la vire, ainsi que les autres voies de la falaise peuvent être grimpées en étant discret. Pour la descente, afin de limiter la fréquentation dans ce secteur à gauche de la falaise, il est proposé de prendre les rappels du "nid d'aigle", de "la fuite enchantée" ou bien le câble à droite de la falaise.

http://www.ecrins-parcnational.fr/actualite/amis-grimpeurs-attention-aux-pelerins-voies?fbclid=IwAR2Z8hX_38vpdW3mS499aRnY08jarhfm-5-eNV8K29k3WB3q3Ik2US_Alec

Merci d'éviter cette zone !

En cas de survol merci de rester au-dessus de 2010m d'altitude à une distance de 300m sol.

Tétrasyre - hiver

Période de sensibilité : Janvier, Février, Mars, Avril, Décembre

Contact : LPO Paca antenne des Hautes-Alpes

0492219417

hautes-alpes@lpo.fr

<http://paca.lpo.fr/partias>

Deux secteurs de zone d'hivernage du Tétrasyre sont identifiés sur leur partie amont par des cordes et fanions dans le secteur du Jeu de Paume / sous la Croix d'Aquila. La montée se fait par le col de la Trancolette, puis en contournant le rocher jaune, et la descente ces zones sont évitées en rejoignant les couloirs. Zones mises en place en 2013 par la LPO, gestionnaire de la Réserve Naturelle Régionale Partias, en concertation avec les skieurs locaux + CAF de Briançon, Compagnie des guides Oisan-Ecrins, etc.

Circaète Jean-le-Blanc

Période de sensibilité : Mars, Avril, Mai, Juin, Juillet, Août, Septembre

Contact : Parc National des Écrins

Julien Charron

julien.charron@ecrins-parcnational.fr

Nidification du Circaète-Jean-le-Blanc

Les pratiques qui peuvent avoir une interaction avec le Circaète-Jean-le-Blanc en période de nidification sont principalement les pratiques aériennes comme le vol libre ou le vol motorisé.

Merci d'essayer d'éviter la zone ou de rester à une distance minimale de 300m sol quand vous la survolez soit 1525m d'altitude !

Sur votre chemin...



Fontaine (A)

Une fontaine d'eau potable se trouve à proximité de l'église.

Crédit photo : CDRP05



~ Eglise Notre-Dame-des-sept-douleurs (B)

Au coeur de Bouchier, l'un des hameaux d'altitude de St-Martin-de-Queyrières, profitez de cette belle église, légèrement à l'écart du sentier. Sa pierre, gravée, est datée de 1662. Sa façade est ornée de deux cadrans solaires en angle, réalisés par Zarbula.

Devise : "Prima hora vitam ut ceterae concordiam"

"La première heure donne la vie et toutes les autres la concorde"

Crédit photo : CDRP05



Observatoire astronomique (C)

Le gîte refuge "Le Pas du Loup" propose différentes formules pour venir admirer le ciel, loin de toute pollution lumineuse (observation guidée du ciel à l'oeil nu et au télescope).

<http://www.lepasduloup.com/Observatoire>

Crédit photo : CDRP05



Source (D)

Au pied d'un bloc rocheux, à l'ouest de Bouchier, se trouve cette source captée (eau non contrôlée).

Crédit photo : CDRP05



Point de vue (E)

Point de vue à 280° dominant la vallée de la Gyronde, Puy-Saint-Vincent et son domaine de ski alpin, la vallée de Nareyrroux, le massif du Pelvoux, la vallée de la Durance et l'Argentière-la-Bessée, le massif des Têtes et la Tête d'Oréac, la Tête de Dormillouse et le massif de la Moutière.

Accès hors GR, à 75 m du sentier (altitude 1629 m).

Crédit photo : CDRP05



~~~~ Eglise (F)

Cette belle église du XVème siècle, avec colonnades et fresques extérieures, se situe dans le centre des Vigneaux (à 250 m du GR sur la gauche).

Crédit photo : CDRP05



~~~~ Four banal de Serre Parren (G)

Ne manquez pas le four banal de Serre Parren, situé dans le centre du village des Vigneaux.

Crédit photo : CDRP05



Fontaine (H)

Superbe fontaine en bois, idéale pour se rafraîchir lors de la traversée du village des Vigneaux (eau potable).

Crédit photo : CDRP05



~~~~ Oratoire (I)

Passez à proximité de ce bel oratoire, à la sortie du village des Vigneaux.

Crédit photo : CDRP05



Fontaine (J)

La ravissante fontaine en bois La Ruinette se trouve au sud des Vigneaux, le long de la Gyronde (eau potable).

Crédit photo : CDRP05



Point de vue (K)

Profitez du beau point de vue sur les gorges de la Durance, le "mur des Vaudois" et la conduite forcée en pont au dessus de la Durance.

Crédit photo : CDRP05



~~~~ Horloge des Hermès (L)

Un petit sentier sur la gauche de l'itinéraire conduit à l'Horloge des Hermès (petit belvédère sur la cité industrielle).

Crédit photo : CDRP05



~~~~ Eglise (M)

L'église Saint-Pierre date du XIVE siècle. Son très beau cadran solaire a été rénové en 2000 (devise: "Dans ta lumière nous sommes égaux").

Crédit photo : CDRP05



Village de Champcella (N)

Champcella, est la plus petite commune du Pays des Ecrins. Son célèbre site de Rama, située sur la commune, confirme une histoire très ancienne et atteste de l'occupation de la haute vallée de la Durance pour la période gallo-romaine.

D'ailleurs, de nouveaux vestiges gallo-romains ont été découverts au cours de l'été 2003 sur ce site.

Crédit photo : CDRP05
