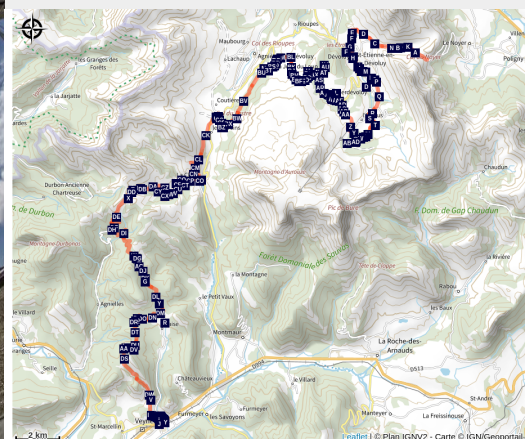


GTHA - Grande Traversée des Hautes-Alpes à VTT - [section Dévoluy]

CC Buëch-Dévoluy - Aspres-sur-Buëch



Le plateau de Bure et ses antennes (Patrick Domeyne / ADDET05)



Bienvenue sur la Grande Traversée des Hautes-Alpes à VTT ! La plus haute en altitude moyenne, la GTHA vous offrira, le long de ses 350km et ses 17 000 m D+, une variété incomparable de paysages et de sensations fortes sur des monotraces impressionnants, au cœur des Alpes et aux portes de la Provence.

Cette portion vous décrira la partie Dévoluy de la GTHA entre Le col du Noyer et Veynes. C'est une véritable plongée en Provence depuis ce massif pré-alpin.

Segment Dévoluy de "la Grande Traversée des Hautes-Alpes à VTT" (GTHA)

Infos pratiques

Pratique : VTT

Durée : 6 h 30

Longueur : 57.4 km

Difficulté : Moyen

Type : Traversée

Thèmes : Col et sommet,
Pastoralisme, Point de vue

Itinéraire

Départ : Col du Noyer

Arrivée : Veynes

Balisage :  Vélo

Communes : 1. Aspres-sur-Buëch

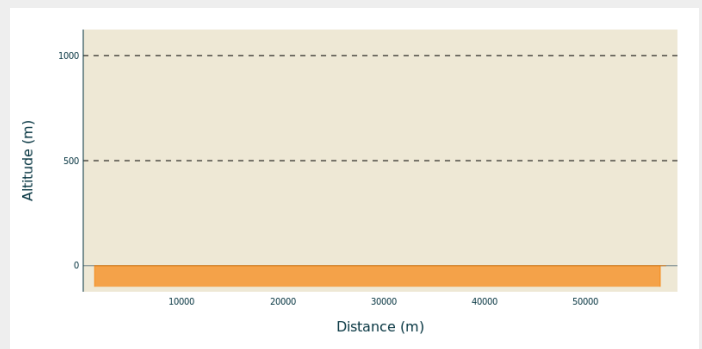
2. Dévoluy

3. Le Noyer

4. Montmaur

5. Veynes

Profil altimétrique



Altitude min 0 m Altitude max 0 m

Bienvenue dans le monde minéral du Dévoluy, avec ces piliers calcaires, ses chourums, ses alpages signe d'un pastoralisme encore bien présent.

Attention merci de ralentir et de descendre du vélo lorsque vous rencontrez des chiens de protection.

Du col du Noyer, une descente technique traverse les magnifiques gorges du Rif avant de rejoindre le village de Saint-Etienne-en-Dévoluy où vous trouverez plusieurs commerces.

La suite est magnifique, en balcon en direction de l'imposant pilier de Bure et vous rejoindrez en passant par Superdévoluy le collet du Tât où une vue panoramique s'offre sur l'ensemble du massif.

De la Joue du Loup, des pistes faciles vous mèneront au col du Festre.

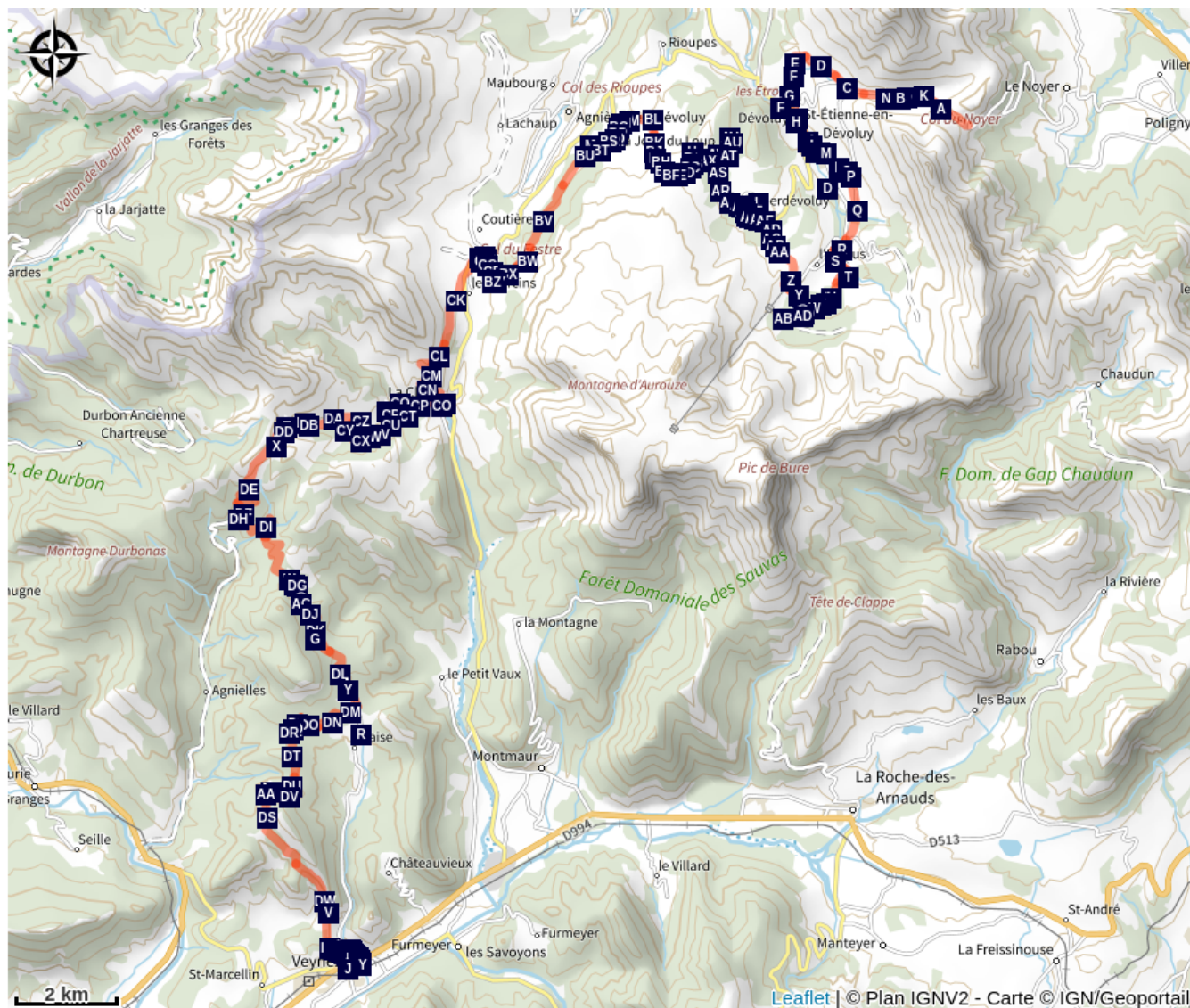
Du Col du Festre, vous quitterez peu à peu le monde minéral du Dévoluy pour gagner le relief moins alpin du Buëch et des Baronnies Provençales.

Le single de descente sur la Cluse est majeur, c'est un des must du secteur. Attention des vaches allaitantes sont parfois sur ce secteur, merci de descendre du vélo à proximité.

La suite est une longue et éprouvante ascension jusqu'au col de Lauteret qui culmine à plus de 1700 mètres. Attention, il peut y avoir de la neige parfois au mois de mai.

La descente qui suit est superbe jusqu'à Veynes. Une succession de singles tous plus beaux les uns que les autres avec des passages exposés en balcon.

Sur votre chemin...



Gué (A)

Point de vue (C)

col du Festre (E)

Charbonnière (G)

Point de vue (I)

Fontaine (K)

Col de Lauteret (M)

Point de vue (B)

Aire de pique-nique (D)

Table d'orientation et panorama (F)

Domaine skiable SuperDévoluy (H)

Marnes noires (J)

Point de vue (L)

~~~~~ Eglise de St-Etienne en Devoluy (N)

# Toutes les infos pratiques

## Comment venir ?

### Transports

Limitons les déplacements en voiture, pensons aux transports en commun et au covoiturage. Tous les transports en commun sur [www.pacamobilite.fr](http://www.pacamobilite.fr)

# Zones de sensibilité environnementale

Le long de votre itinéraire, vous allez traverser des zones de sensibilité liées à la présence d'une espèce ou d'un milieu particulier. Dans ces zones, un comportement adapté permet de contribuer à leur préservation. Pour plus d'informations détaillées, des fiches spécifiques sont accessibles pour chaque zone.

## Tétras lyre - hiver

Période de sensibilité : Janvier, Février, Mars, Avril, Décembre

Contact : Natura 2000 Hustache Eric ehustache.natura2000@orange.fr Gioani Sandrine s.gioani@devoluy.ski Membre de l OGM ogm.vds@gmail.com ogm.amblard@gmail.com

## Tétras lyre - hiver

Période de sensibilité : Janvier, Février, Mars, Avril, Décembre

Contact : Natura 2000 Hustache Eric ehustache.natura2000@orange.fr Gioani Sandrine s.gioani@devoluy.ski Membre de l OGM ogm.vds@gmail.com ogm.amblard@gmail.com

## Tétras lyre - hiver

Période de sensibilité : Janvier, Février, Mars, Avril, Décembre

Contact : Natura 2000 Hustache Eric ehustache.natura2000@orange.fr Gioani Sandrine s.gioani@devoluy.ski Membre de l OGM ogm.vds@gmail.com ogm.amblard@gmail.com



# Sur votre chemin...

---



## Gué (A)

Un traversée à gué de la Souloise avec une assise correcte.

Crédit photo : CDTE05

---



## Point de vue (B)

Peu après la traversée du torrent de l'Abéou, le sentier s'élève. Prenez le temps de contempler les montagnes voisines : la tête de Garnesier et la tête des Ormans ainsi que le massif du Dévoluy et les immenses pierriers de la montagne d'Aurouze.

Crédit photo : CDRP05

---



## Point de vue (C)

Superbe panorama des Archers qui surplombent la vallée et plus loin vers le Col de Plate Contier.

Crédit photo : CDRP05

---



## Aire de pique-nique (D)

Plusieurs tables de pique-nique sont à dispositions dans l'épingle de la D17, juste avant de quitter la route.

Crédit photo : CDRP05

---



## col du Festre (E)

Le **col du Festre** est un col situé dans le massif du Dévoluy dans les Hautes-Alpes d'une altitude de 1 442 m, il sépare les vallées du Béoux au sud et de la Souloise au nord.

Crédit photo : CDTE05

---



## Table d'orientation et panorama (F)

Au collet du Tat, profitez d'une superbe vue sur Le Dévoluy

Crédit photo : CDTE05



## Charbonnière (G)

Cette charbonnière, visible en chemin, est le lieu on l'on fabriquait du charbon de bois.

Crédit photo : CDRP05





## Domaine skiable SuperDévoluy (H)

Créée en 19661, la station était initialement constituée d'un seul immeuble, initialement droit, puis par la suite étendu et légèrement incurvé, « le Bois d'Arouze », surnommé le Paquebot des Neiges., œuvre de l'architecte Henry Bernard (1912-1994), premier grand prix de Rome.

Cet immeuble, ainsi que l'approvisionnement en eau depuis la source des Cypières, a été bâti par la société Grands travaux de Marseille.

Typique d'une station intégrée directement au pied des pistes, l'immeuble originel a été par la suite poursuivi par deux autres immeubles, « les Issarts » et « Plein Sud ». C'est donc principalement une barre d'immeubles linéaires en front de domaine alpin, tout en restant majoritairement recouvert de bois.

De nouvelles constructions à l'est et derrière la barre d'immeubles sont cependant plus orientées chalets, mais tout est mis en œuvre pour que les pistes de ski alpin soient accessibles facilement (tapis roulants).

Le domaine de ski alpin, en liaison avec la station-village de La Joue du Loup, se compose de 100 km de pistes, entre 1 500 m et 2 510 m d'altitude.

Le domaine de ski de fond comprend 35 km de pistes et 35 km de sentiers.

La station est sur le territoire de la commune de Dévoluy, plus particulièrement sur celui de l'ancienne commune de Saint-Étienne-en-Dévoluy.

Source : Wikipédia

Crédit photo : Gonioul



## Point de vue (I)

Beau point de vue sur le village de Veynes et ses alentours.

Crédit photo : CDRP05



## Marnes noires (J)

En redescendant vers le village de Veynes, le relief est particulièrement accidenté dans un cadre encore sauvage de ravines et de marnes noires.

Crédit photo : CDRP05

---



## Fontaine (K)

Cette fontaine en pierre se trouve dans le centre du petit village de La Cluse, juste en face de la chapelle.

Crédit photo : CDRP05

---




## Point de vue (L)

Profitez de l'incroyable panorama sur l'impressionnant pierrier d'Aurouze et sur le massif de Bure.

Crédit photo : CDRP05

---



## Col de Lauteret (M)

A cheval entre le Dévoluy et le Veynois, ce col permet de basculer vers la forêt domaniale de Durbon. Il offre une belle vue sur le Buëch ainsi que sur certains sommets du massif du Dévoluy. Hors GR, ce col permet de rejoindre le Col de Plate Contier.

Crédit photo : CDRP05

---



## ~ Eglise de St-Etienne en Devoluy (N)

Pour ceux qui feront une halte à St-Etienne en Devoluy, l'église du village se trouve en plein centre.

Crédit photo : CDRP05