
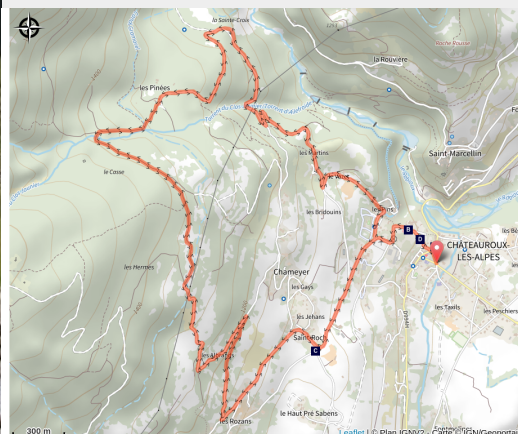


La boucle des Pinées

CC Serre-Ponçon - Châteauroux-les-Alpes



(PDIPR)



C'est un joli circuit autour de Châteauroux-les-Alpes, pas trop long et qui permet de découvrir différents hameaux. Au passage, n'hésitez pas à visiter la Maison du Parc national des Ecrins.

Infos pratiques

Pratique : VTT

Durée : 1 h 30

Longueur : 17.9 km


Dénivelé positif : 793 m

Difficulté : Moyen

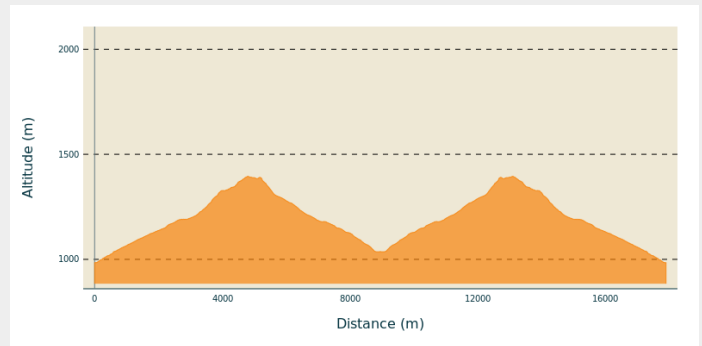
Type : Boucle

Thèmes : Col et sommet

Itinéraire

Départ : 05380 Châteauroux-les-Alpes
Arrivée : 05380 Châteauroux-les-Alpes
Balisage :  Vélo
Communes : 1. Châteauroux-les-Alpes

Profil altimétrique

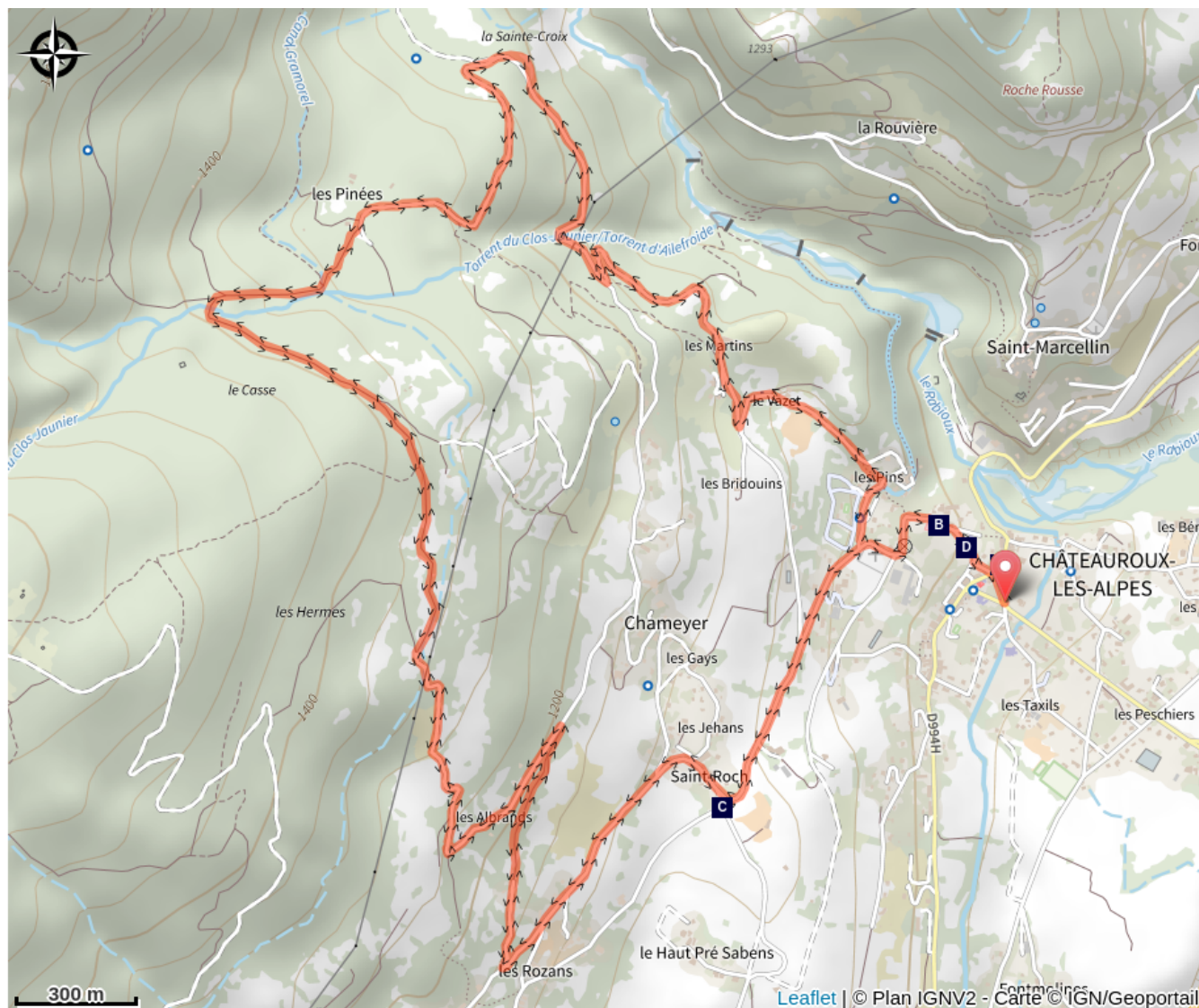


Altitude min 984 m Altitude max 1395 m

Au départ, prendre la route qui monte en direction de l'église et du hameau des Pins puis des Martins. Traverser les hameaux, puis continuer par la route de la Cascade de la Pisse. Poursuivre jusqu'au belvédère des Cheminées de Fées. Au belvédère, prendre à gauche le chemin de l'Eyrette. A la sixième épingle, prendre à gauche le chemin de descente. Descendre jusqu'aux Albrands. Suivre ensuite la route en direction de Châteauroux les Alpes.

Balisage: VTT - FFC

Sur votre chemin...



- Lavoir (A)
- ~~~~~ Chapelle Saint-Roch (C)

- ~~~~~ Eglise Saint-Marcellin (B)
- ~~~~~ Maison du Parc de l'Embrunais (Parc National des Ecrins) (D)

Toutes les infos pratiques

Recommandations

Circuit difficile, vététistes confirmés et sportifs, quelques passages techniques.

Comment venir ?

Transports

Limitons les déplacements en voiture, pensons aux transports en commun et au covoiturage. Tous les transports en commun sur www.pacamobilite.fr

Accès routier

Départ : Gare d'Embrun, 05200 Embrun

En voiture (9 min)

1. Prendre Avenue du Lieutenant Wildman et continuer sur 5 mètres (0 m - 1 min)
2. Continuer Place de la Gare sur 120 mètres (5 m - 1 min)
3. Prendre à gauche Avenue Charles de Gaulle et continuer sur 1 kilomètre (120 m - 1 min)
4. Sortir de Embrun et continuer la voie sur 1 kilomètre (1,1 km - 2 min)
5. Continuer Pra Long sur 800 mètres (2,1 km - 3 min)
6. Au rond-point, prendre la 3ème sortie et continuer sur 40 mètres (2,9 km - 4 min)
7. Prendre à droite D994h et continuer sur 3 kilomètres (2,9 km - 4 min)
8. Entrer dans Châteauroux-les-Alpes et continuer D994h sur 550 mètres

Parking conseillé

Châteauroux les Alpes, sous la Mairie

Sur votre chemin...



Lavoir (A)

Ce lavoir et cette fontaine se trouvent dans le centre du village de Châteauroux-les-Alpes.

Crédit photo : CDRP05



~ Eglise Saint-Marcellin (B)

Au coeur du hameau de Saint-Marcellin, cette église retient l'attention, avec son clocher roman-lombard dominant le village. Cet édifice est placé sous le vocable de Saint-Marcellin, premier évêque d'Embrun. L'église Saint-Marcellin date du XVIe siècle.

Crédit photo : CDRP05



~ Chapelle Saint-Roch (C)

Située au dessus de Châteauroux-les-Alpes, rive droite de la vallée du Rabioux, se trouve la Chapelle Saint-Roch.

Crédit photo : CDRP05



Maison du Parc de l'Embrunais (Parc National des Ecrins) (D)

Information, documentation, expositions temporaires, projections, produits et ouvrages du Parc.

Crédit photo : CDRP05