Plaine des Bessons

Buëch - Orpierre

Panorama sur le village d'Orpierre (CCSB)

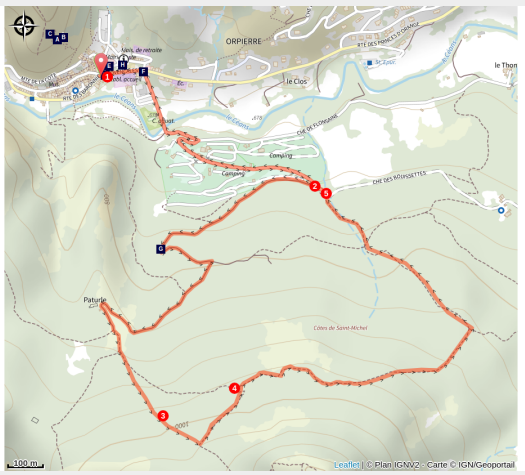

Idéale pour faire ses premiers exercices techniques dans le monde du trail, cette petite boucle de 5 km au dénivelé assez important permet de prendre de la hauteur depuis le village d'Orpierre. Le parcours, au pied du Rocher Saint Michel, offre des points de vue sur le village et ses falaises.

Infos pratiques

Pratique : Trail

Durée : 1 h

Longueur : 5.4 km

Dénivelé positif : 359 m

Difficulté : Facile

Type : Boucle

Thèmes : Géologie, Point de vue

Itinéraire

Départ : Place de l'église, Orpierre
Arrivée : Place de l'église, Orpierre
Balisage : Trail
Communes : 1. Orpierre

Profil altimétrique

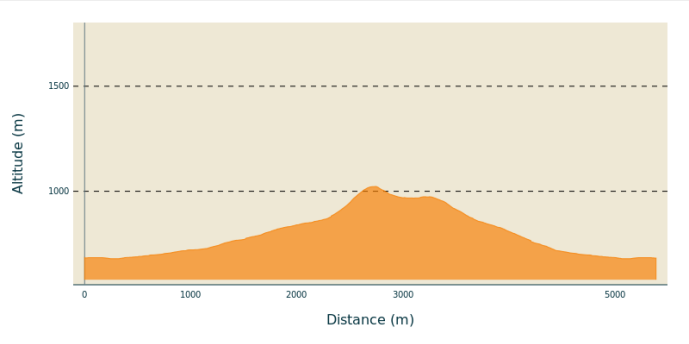

Altitude min 679 m Altitude max 1023 m

1. De la fontaine de la place du village, suivre la D 30 en direction de Laragne puis la petite route en direction du Camping des Princes d'Orange et, après le pont, remonter la route principale qui longe le camping. Poursuivre par la piste jusqu’à une fourche.
2. Monter à droite sur la piste principale. Passer devant l’ancienne ferme de Paturle, ignorer le sentier qui part à droite pour continuer en montée jusqu’à une seconde fourche.
3. Au poteau "Au-dessus de Paturle", prendre le sentier de gauche direction "Saint Michel par la Plaine des Bessons" (balisage jaune). Prudence, le sentier ombragé monte assez abruptement sur 300m.
4. Au prochain embranchement, descendre en face direction "Orpierre par la Plaine des Bessons - 2,8 km". Traverser la plaine boisée, puis dévaler le sentier jusqu'à la piste.
5. Revenir à la place de l'église par l'itinéraire de montée.

Sur votre chemin…

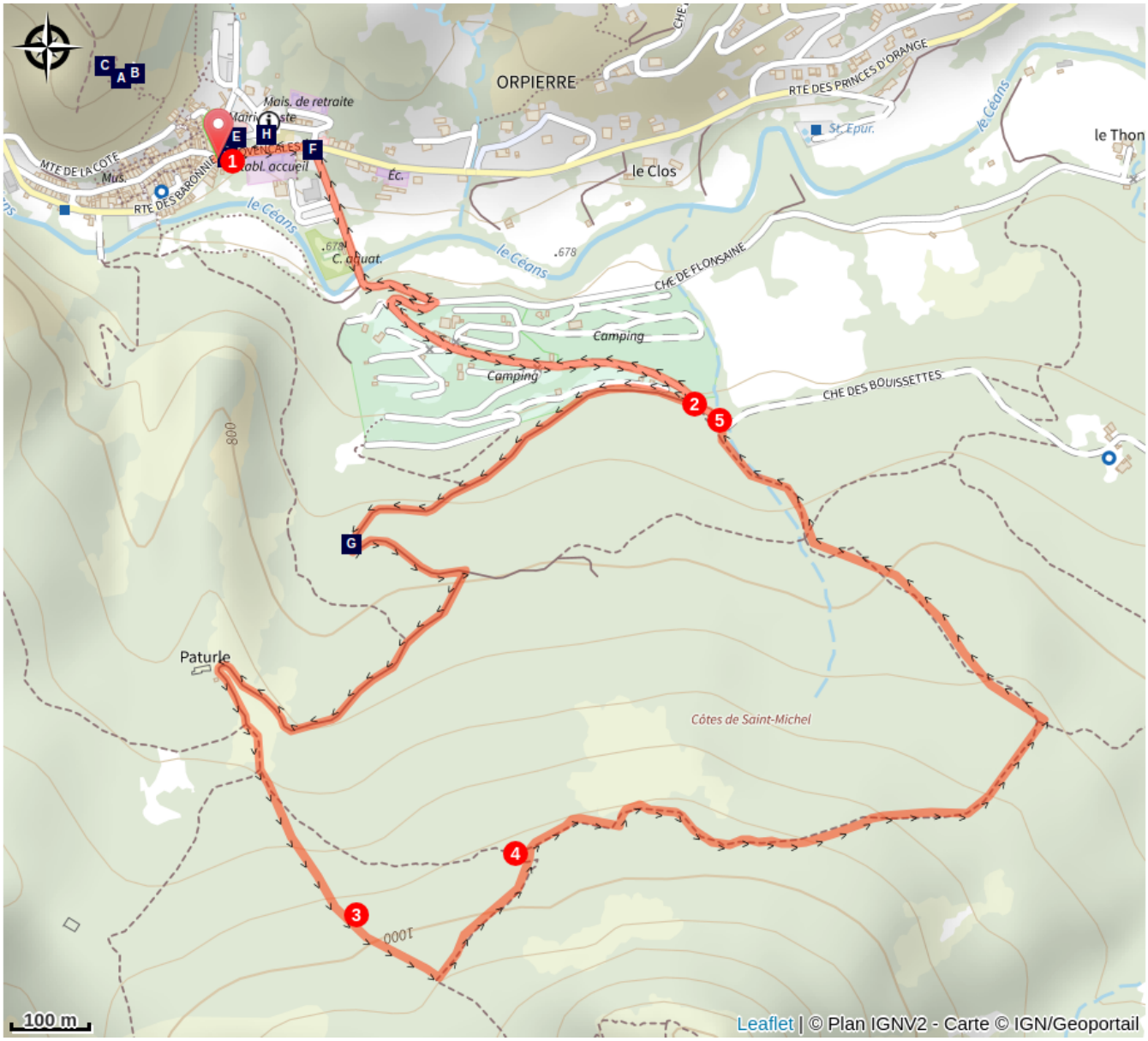

- Oratoire (A)
- Point de vue (B)
- Site d'escalade d'Orpierre (C)
- Fontaine (D)
- Eglise Saint-Julien (E)
- Temple d'Orpierre (F)
- Point de vue (G)
- Orpierre (H)

Toutes les infos pratiques

Recommandations

- Ce parcours divers et varié propose quelques montées soutenues

Comment venir ?

Transports

- Limitons les déplacements, pensons aux transports en commun et au covoiturage : https://zou.maregionsud.fr

Accès routier

Depuis Laragne (13 km), prendre la D 1075 puis la D 30 (embranchement Eyguians / Pont-Lagrand) pour rejoindre la commune d'Orpierre.

Parking conseillé

Parking sur la place de l'église, Orpierre

Lieux de renseignement

Office de Tourisme Sisteron Buëch - bureau d'Orpierre
Place du village, None 05700 Orpierre
orpierre@sisteron-buech.fr
Tel : 04 92 66 30 45
http://www.sisteron-buech.fr

Sur votre chemin…

Oratoire (A)

Ce bel oratoire, surplombant le village d'Orpierre, a été réhabilité avec le concours du Conseil Général et de la Région.

Crédit photo : CDRP05

Point de vue (B)

Belle vue d'ensemble sur le village d'Orpierre, ses belles toitures et sa charmante placette ombragée, blotties au pied d'impressionnantes falaises verticales.

Crédit photo : CDRP05

Site d'escalade d'Orpierre (C)

De renommée internationale, le site d'Orpierre offre une escalade particulièrement variée avec plus de 600 longueurs équipées. Sa roche de très grande qualité et ses températures adéquates font d'Orpierre un site unique pour cette pratique.

Crédit photo : CDRP05

Fontaine (D)

La fontaine se trouve au centre du village d'Orpierre, sur la place devant d'église.

Crédit photo : CDRP05

Eglise Saint-Julien (E)

Héritage du temps où les protestants trouvèrent refuge à Orpierre, le village abrite à la fois un temple protestant et une église catholique, tous deux de part et d'autre de la place principale du village.

Source : *http://www.orpierre.fr*

Crédit photo : CDRP05

Temple d'Orpierre (F)

Le temple d'Orpierre connaît divers emplacements avant son installation en ces lieux. C'est le 27-03-1839 que le temple est livré. En 1840, la chaire à prêcher est installée puis en 1846, le clocher est inauguré.

Crédit photo : CDRP05

Point de vue (G)

Orpierre a la particularité d'être un village entouré de falaises. Elles s'étendent sur plus d'un km d'ouest en est. Depuis ce point de vue, on aperçoit l’ensemble de ces sites.

Crédit photo : CDRP05

Orpierre (H)

Le village d'Orpierre a su conserver son charme médiéval avec ses ruelles sinueuses (les « drailles »), ses portes ouvragées, ses maisons seigneuriales du XVIème siècle,... autant de témoins du riche passé de cette cité des Baronnies, fief des Princes d'Orange.

Source : *http://www.orpierre.fr*

Crédit photo : CDRP05