

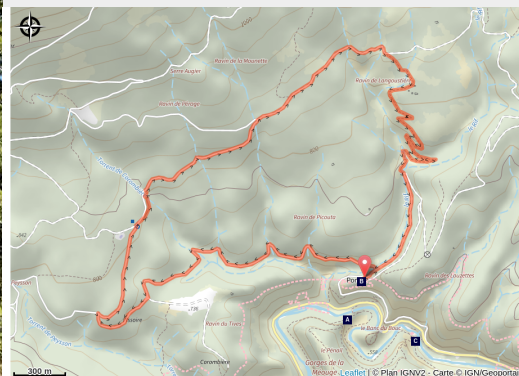


Le Vieux Villard à VTT (N°7)

CC du Sisteronais-Buëch - Val Buëch-Méouge



Belle piste forestière (CCSB)



Ce circuit familial pour les amateurs de VTT commence par surplomber les Gorges de la Méouge avant d'entreprendre une traversée de parcelles de pins noirs. Enfin, une jolie descente sur sentier permet de découvrir les ruines du Vieux Villard et des passages en balcon surplombant un ravin.

Suivre le balisage VTT N°7

Infos pratiques

Pratique : VTT

Durée : 1 h

Longueur : 7.9 km

Dénivelé positif : 249 m

Difficulté : Facile

Type : Boucle

Thèmes : Flore et forêt, Point de vue

Itinéraire

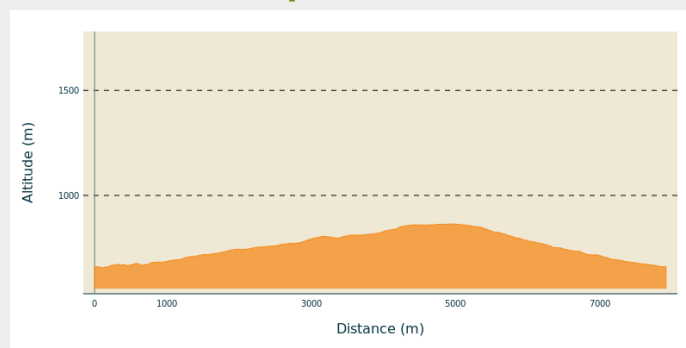
Départ : Pomet, Châteauneuf-de-Chabre

Arrivée : Pomet, Châteauneuf-de-Chabre

Balisage :  Vélo

Communes : 1. Val Buëch-Méouge

Profil altimétrique



Altitude min 656 m Altitude max 864 m

Au départ de l'intersection entre la grande piste et la route, traverser le pont qui enjambe le « Rif ». Suivre celle-ci en direction de la montagne de Chabre sur environ 4 km. Délaisser la route qui poursuit à gauche pour s'engager sur une piste à droite pendant 1 km. Dans un virage, bifurquer à droite sur un sentier qui s'enfonce dans la forêt. Le sentier sort de la forêt et longe les ruines du Vieux Villard. Le paysage devient plus minéral et le sentier passe en balcon au-dessus d'un ravin. Aucune difficulté n'est à déclarer, toutefois il faut rester prudent aux différentes épingles. Rejoindre la piste et redescendre jusqu'au lieu de départ.

Sur votre chemin...



Gorges de la Méouge (A)
Pont Roman (C)

Fontaine (B)

Toutes les infos pratiques

Recommandations

- Vélo préconisé : VTT - VTC - EBike

Comment venir ?

Transports

- Limitons les déplacements, pensons aux transports en commun et au covoiturage : <https://zou.maregionsud.fr>

Accès routier

Depuis Sisteron (18 km), suivre la D 948 jusqu'au Plan / Antonaves puis la D 942 jusqu'à Pomet.

Parking conseillé

Stationnement possible le long de la piste ou de la route, Pomet

Lieux de renseignement

Office de Tourisme Sisteron Buëch - bureau de Laragne

Place des Aires, None 05300 Laragne-Montéglin

laragne@sisteron-buech.fr

Tel : 04 92 65 09 38

<http://www.sisteron-buech.fr>



Sur votre chemin...



Gorges de la Méouge (A)

Vous êtes ici dans un site classé Natura 2000, aux nombreuses espèces végétales et faunistiques. Ces imposantes falaises calcaires offrent de nombreux lieux de baignade (vasques, cascades...).

Crédit photo : CDRP05



Fontaine (B)

Profitez de cette jolie fontaine en pierre située dans le hameau de Pomet, sur les hauteurs des Gorges de la Méouge.

Crédit photo : CDRP05



Pont Roman (C)

Ne manquez surtout pas ce Pont Roman à trois arches, encore en très bon état, qui permet de traverser la Méouge. C'est le lieu phare des Gorges de la Méouge.

Crédit photo : CDRP05