
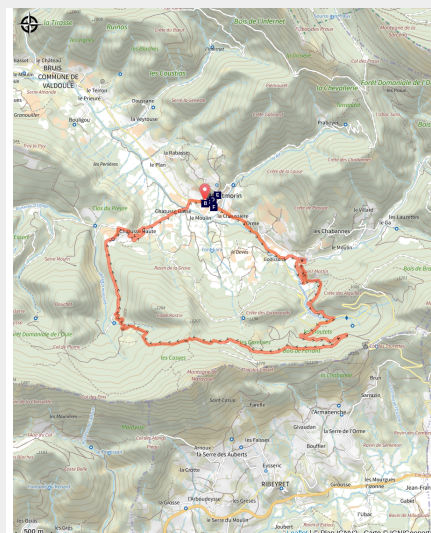


Les ruines de Maraysse à VTT (N°4)

CC du Sisteronais-Buëch - Valdoule



Traversée de l'Oule (CCSB)



Ce circuit roulant de 13 km dans la Vallée de l'Oule peut constituer une première étape pour progresser vers les parcours rouges. Il comporte de beaux passages en sous-bois, aux abords de ruines et sur les crêtes qui bordent la Montagne de Maraysse.

Suivre le balisage VTT N°4

Infos pratiques

Pratique : VTT

Durée : 2 h

Longueur : 12.8 km

Dénivelé positif : 532 m

Difficulté : Facile

Type : Boucle

Thèmes : Flore et forêt, Géologie, Point de vue

Itinéraire

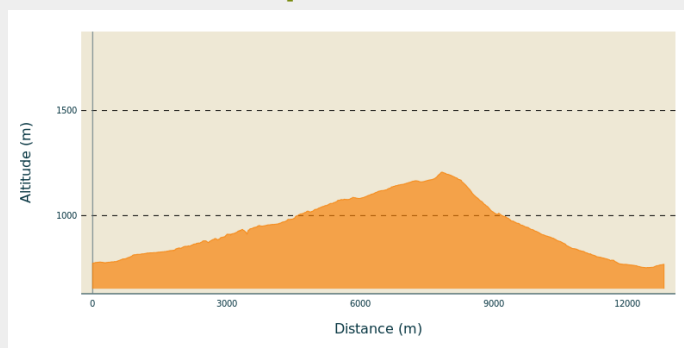
Départ : Village, Montmorin

Arrivée : Village, Montmorin

Balisage :  Vélo

Communes : 1. Valdoule

Profil altimétrique

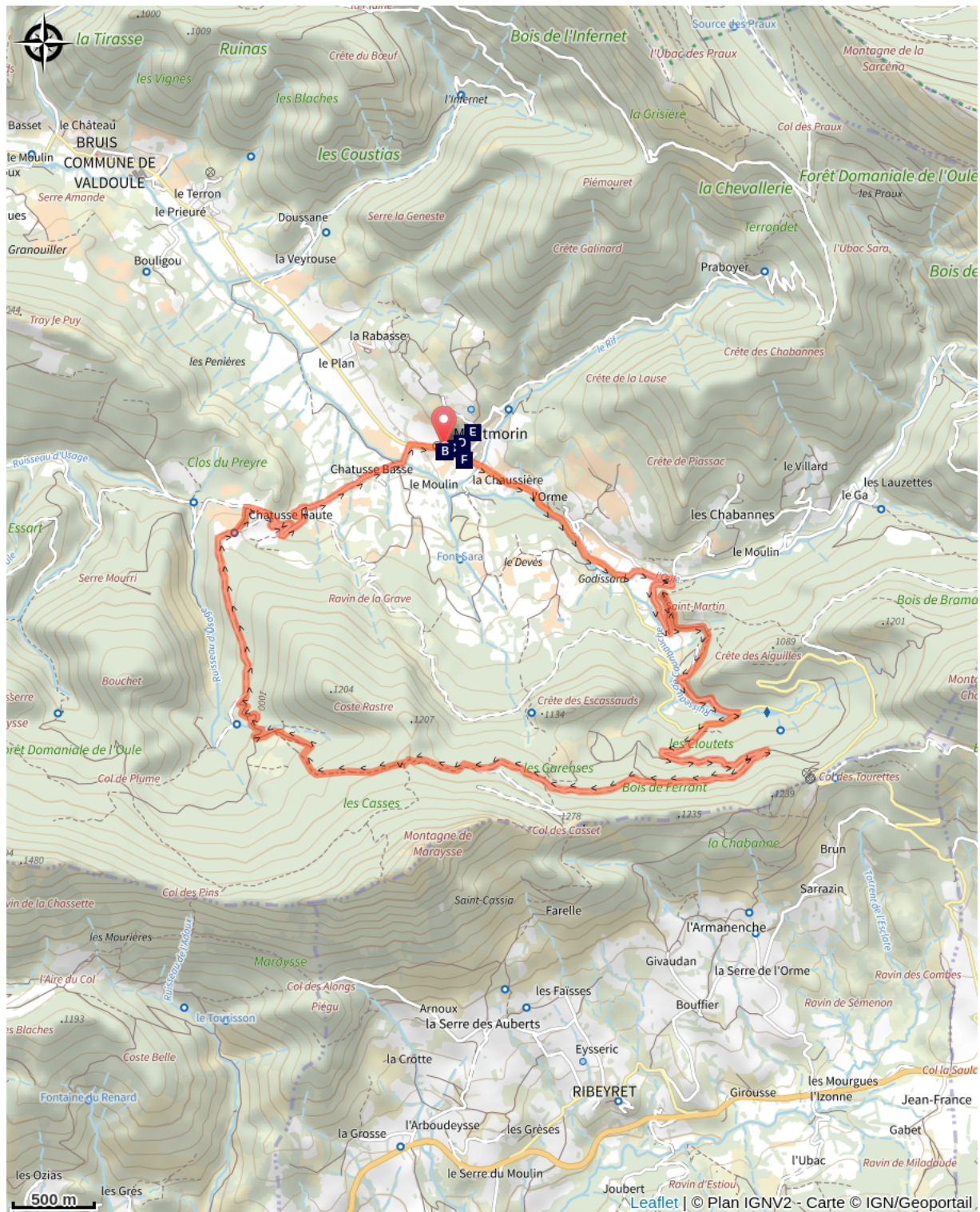


Altitude min 752 m Altitude max 1207 m

Pour commencer, l'itinéraire se compose de 10 km de piste forestière. Sans difficulté à la montée, cette première portion est roulante et commune avec les Chemins du Soleil. Un panneau explique l'histoire de l'exploitation forestière et agricole de la vallée de l'Oule. Peu après le lieu-dit « les Garenses » (1170 m), possibilité de continuer la piste forestière (au lieu de prendre le sentier) sur 1 km environ jusqu'à atteindre la crête de Maraysse. Il y a une table de pique-nique et un panorama de la crête.

Les 3 derniers kilomètres, sur sentier, sont plus techniques avec des descentes raides, ravines et ornières. Cette portion est idéale pour se faire plaisir avec une première approche sur terrain technique. On finit la randonnée sur une piste forestière agréable et bien indiquée avant de se retrouver sur la route menant au cœur du village de Montmorin.

Sur votre chemin...



Fontaine (A)

~~~~ La tour de l'horloge (C)

~~~~ Eglise Saint Arnoul (E)

Cadran solaire (B)

Village de Montmorin (D)

~~~~ Lavoir (F)

# Toutes les infos pratiques

## Comment venir ?

### Transports

- Limitons les déplacements, pensons aux transports en commun et au covoiturage : <https://zou.maregionsud.fr>

### Accès routier

Depuis Serres (21 km), prendre la D 994 à l'ouest. Après l'Epine, suivre la D 26 au nord jusqu'à Montmorin.

### Parking conseillé

Village, Montmorin

## Lieux de renseignement

### Office de Tourisme Sisteron Buëch - bureau de Rosans

Rue Aristide Briand, None 05150 Rosans

rosans@sisteron-buech.fr

Tel : 04 92 66 66 66

<http://www.sisteron-buech.fr>



# Sur votre chemin...

---



## Fontaine (A)

Jolie fontaine située sous le cadran solaire et juste à côté de la mairie de Montmorin.

Crédit photo : CDRP05

---



## Cadran solaire (B)

Cadran très déclinant de l'après-midi, gravé et peint sur enduit, lignes chiffrées dans bandeau arqué, style polaire en fer plat

Réalisation de Rémi Potey - daté MMIV (2004) - Source : [http://michel.lalos.free.fr/cadrans\\_solaires/buech/cs\\_buech.php](http://michel.lalos.free.fr/cadrans_solaires/buech/cs_buech.php)

Crédit photo : CDRP05

---



## ~ La tour de l'horloge (C)

En 1850, Monsieur Blaye de Montmorin offre ce monument à la commune.

Ce libre penseur, revenu au pays après avoir fait fortune, souhaitait que les habitants du village aient la possibilité de lire l'heure depuis leur maison. Symbole de laïcité, ce beffroi est équipé de deux cloches. L'une appartenait à la commune, l'autre au clergé.

**Source** : plaque sur la tour de l'horloge

Crédit photo : CDRP05

---



## Village de Montmorin (D)

Le village perché de Montmorin, installé sur les contreforts de la montagne du Duffre, est particulièrement pittoresque avec ses ruelles pavées, son four banal, son château, son lavoir...

Au coeur de la vallée de l'Oule, Montmorin représente un passage obligé entre le Diois et le Buëch-Baronnies.

Crédit photo : CDRP05



## ~~~~ Eglise Saint Arnoul (E)

Dédiée à Saint Arnoul, Evêque de Gap, construite en grès roux, sa partie la plus ancienne date du XVe siècle. (selon documentation). Cependant le panneau signalétique actuel annonce une église du XIIe siècle. Cette église était sous la tutelle de l'Abbaye de l'Île Barbe située sur la Saône, au niveau de Lyon. L'édifice fut prolongé en 1686 pour accueillir l'afflux de reconvertis au catholicisme après l'abrogation de l'Edit de Nantes. A noter que récemment une partie de cette église (la chapelle des pénitents qui faisait office de sacristie) a été restaurée par la municipalité (à lire : Fil de l'Oule n° 101 et 103 ).

Source : <https://valdoule.fr/tourisme/histoire-et-patrimoine/>

Crédit photo : CDRP05

---



## ~~~~ Lavoir (F)

Ce beau lavoir fleuri se trouve sur le bas côté de la D26, au centre du village de Montmorin.

Crédit photo : CDRP05