

Le Roc de l'Aigle

CC du Sisteronais-Buëch - Val Buëch-Méouge



Roc de l'Aigle - 1219 m (Ricardo Flores Espinosa)



Ce circuit de trail offre un panorama très étendu. Le Roc de l'Aigle est le point culminant de la Montagne de l'Ubac, située entre les Hautes-Alpes et les Alpes-de-Haute-Provence.

Suivre le balisage jaune du sentier PR

Infos pratiques

Pratique : Trail

Durée : 2 h

Longueur : 12.7 km

Dénivelé positif : 777 m

Difficulté : Difficile

Type : Boucle

Thèmes : Géologie, Point de vue

Itinéraire

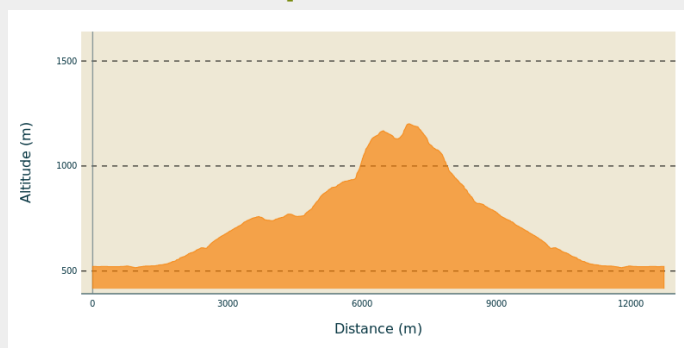
Départ : Fontaine, Ribiers

Arrivée : Fontaine, Ribiers

Balisage :  Trail

Communes : 1. Val Buëch-Méouge

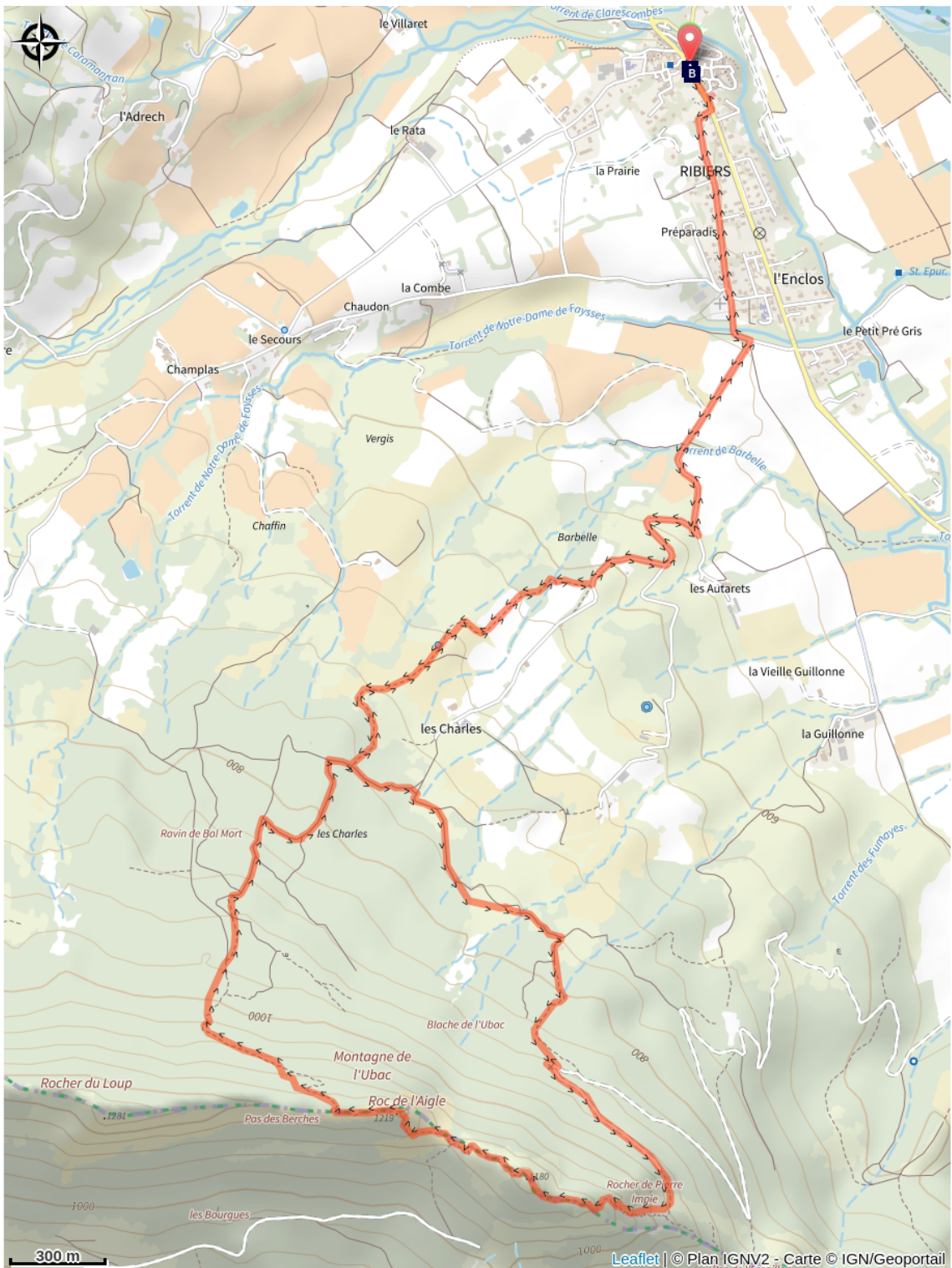
Profil altimétrique



Altitude min 516 m Altitude max 1201 m

Longue de 13 km, cette boucle assez technique et sportive de 860 m de dénivelé est de difficulté croissante jusqu'au Rocher de Pierre Impie qu'elle contourne. Le sentier devient assez raide et glissant au niveau des pierriers se trouvant juste avant la crête. Une fois sur la crête, un terrain rocailleux et instable s'installe jusqu'au Roc de l'Aigle. Le chemin prend quelques lacets et emprunte des portions assez pentues pour sortir du bois afin rejoindre Ribiers par une longue route goudronnée.

Sur votre chemin...



Fontaine de la place du village (A)

⋯⋯⋯ Eglise paroissiale de l'Assomption (B)

Toutes les infos pratiques

⚠ Recommandations

- Quelques passages escarpés demandent l'usage des mains
- La montée vers le Rocher de Pierre Impie est assez pentue
- La descente aux Charles est un sentier escarpé à travers les bois

Comment venir ?

Transports

- Limitons les déplacements, pensons aux transports en commun et au covoiturage : <https://zou.maregionsud.fr/>

Accès routier

Depuis Sisteron (9 km), suivre la D 948 au nord-ouest en direction de Ribiers / Gorges de la Méouge.

Parking conseillé

Place de la fontaine et de l'église ou sur la Grand'rue, Ribiers

i Lieux de renseignement

Office de Tourisme Sisteron Buëch - bureau de Sisteron

1 place de la République, 04200 Sisteron

sisteron@sisteron-buech.fr

Tel : 04 92 61 36 50

<http://www.sisteron-buech.fr>



Sur votre chemin...



Fontaine de la place du village (A)

Datant du XVI^e siècle, l'histoire dit qu'en 1550 le Seigneur de Ribiers avait concédé aux habitants la grande place actuelle.

La communauté la fit niveler et, sans en demander l'autorisation au Seigneur, elle y fit amener les belles eaux qui en font aujourd'hui l'ornement. Ces eaux étaient propriétés seigneuriales, et il fut enjoint aux consuls de renoncer à s'en emparer et de cesser leurs travaux.


Ceux-ci reconnurent le bien fondé de cette défense, mais supplièrent le Seigneur de ne point les forcer à détruire leur fontaine, lui offrant en compensation d'en conduire les écoulements jusque dans son château.

Le Seigneur accepta cette offre, et un ruisseau amena le trop plein de la fontaine jusque dans la cour du château et on l'utilisa depuis lors, pour l'arrosage des prés seigneuriaux.

L'eau de cette fontaine est potable et coule toujours en abondance et ce toute l'année.

(Source : Ribiers - Le centre historique - foulonjm.com)

Crédit photo : CDRP05



~ Eglise paroissiale de l'Assomption (B)

Cette église, ancien prieuré, fut construite une première fois dans le troisième quart du XIII^e siècle (achevée avant 1279). Elle fut reconstruite au lendemain des guerres de religion.

Le porche d'entrée est de type roman. Le clocher lui, est dans sa partie basse du XIII^e avec une porte latérale du XVI^e.

Crédit photo : CDRP05