Etape 3 : Authon - Entrepierres (Pont de la Reine Jeanne)

Buëch



Traversée village Authon (CCSB)

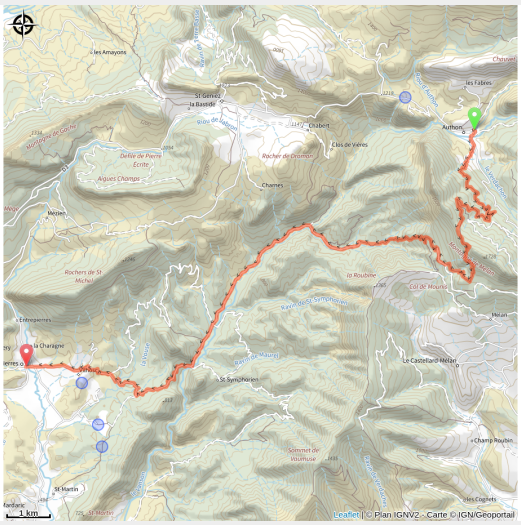

Infos pratiques

Pratique : Pédestre

Durée : 8 h

Longueur : 24.1 km

Dénivelé positif : 695 m

Difficulté : Moyen

Type : Itinérance

Itinéraire

Départ : Village, Authon
Arrivée : Village, Entrepierres
Balisage : GR GRP PR
Communes : 1. Authon
2. Saint-Geniez
3. Entrepierres

Profil altimétrique

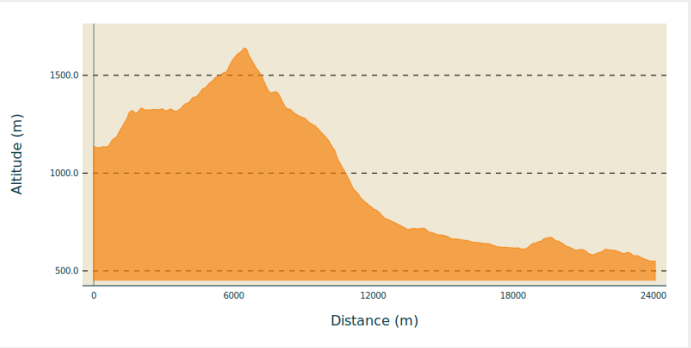

Altitude min 550 m Altitude max 1639 m

Pour commencer cette étape, il faut traverser l’emblématique Vançon par le pont à la sortie du village. La montée se fait ensuite dans une forêt dense de hêtres et résineux qui permet, par passage, d’apercevoir les crêtes de Géruen qui dominent le paysage. Le chemin passe devant la grotte Saint-Vincent et continue sa route en direction du point culminant de la montagne de Mélan. La descente se fait ensuite par le ravin de David dans la vallée du Vançon qu’il suffit ensuite de suivre avant d’arriver au pont de la Reine Jeanne. Une remontée en direction de Vilhosc termine cette jolie étape.

Sur votre route...

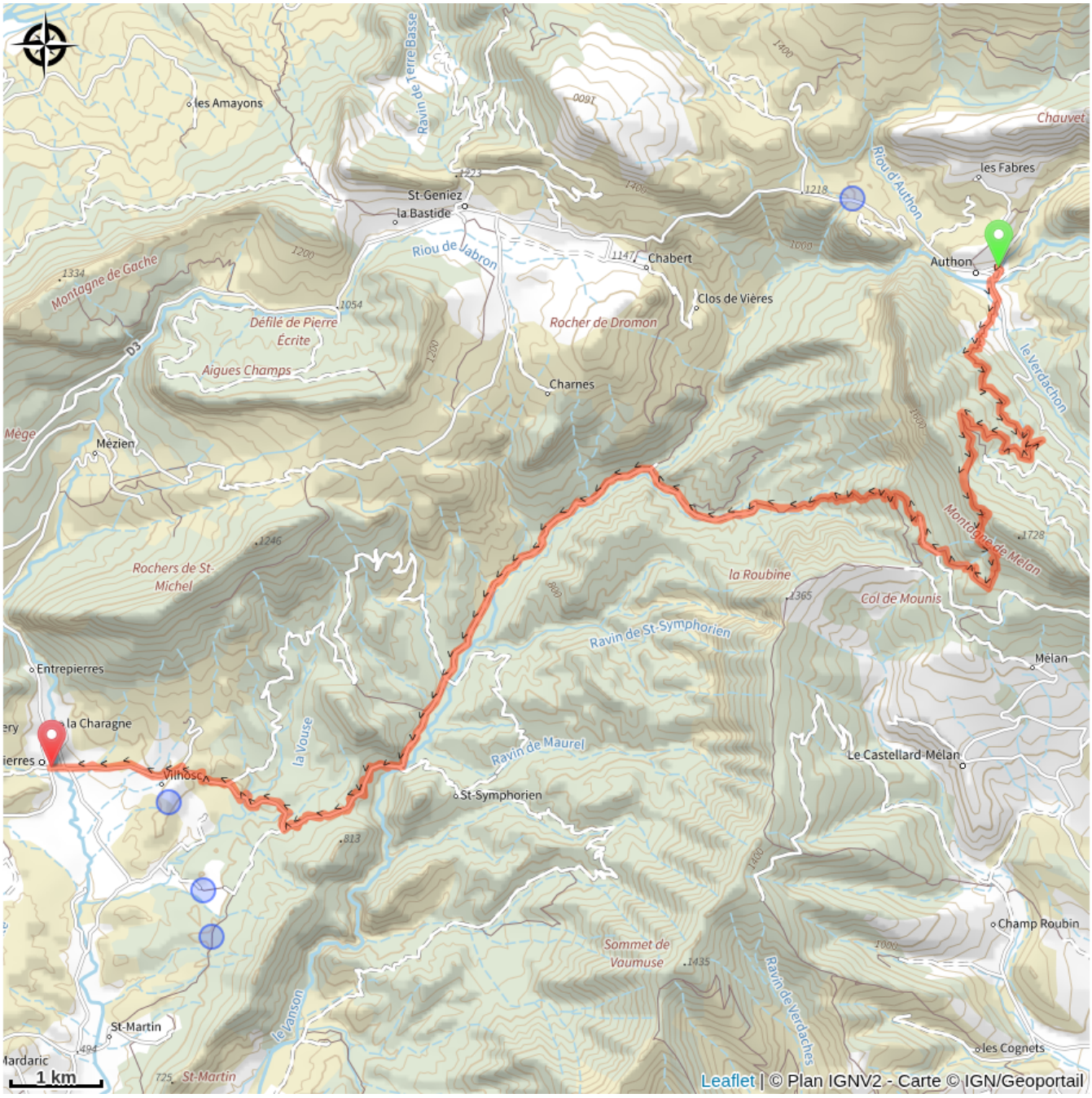

Toutes les informations pratiques