


# Enclus (L') (VTT n°7 bleu)

Dévoluy



VTT sous le Pic de Bure (Damien DESBENOIT)



"Belle balade au départ de Superdévoluy où vous profiterez d'un magnifique point de vue sur le Pic de Bure, sommet emblématique du Dévoluy qui culmine à 2709 mètres."

Renato - baliseur des sentiers VTT du Dévoluy

## Infos pratiques

Pratique : VTT

Durée : 3 h

Longueur : 10.4 km

Dénivelé positif : 358 m

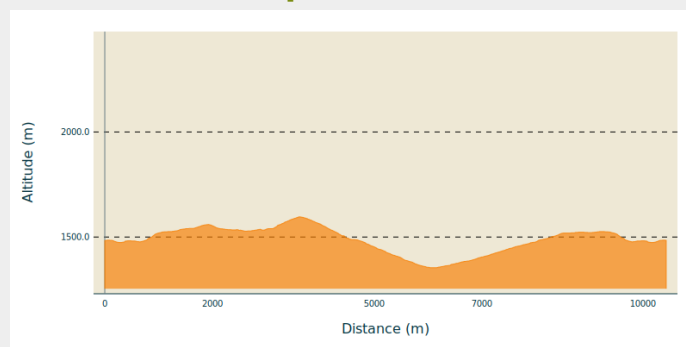
Difficulté : Facile

Type : Boucle

# Itinéraire

**Départ** : OT, Superdévoluy  
**Arrivée** : OT, SuperDévoluy  
**Balisage** : 🚲 Vélo  
**Communes** : 1. Dévoluy

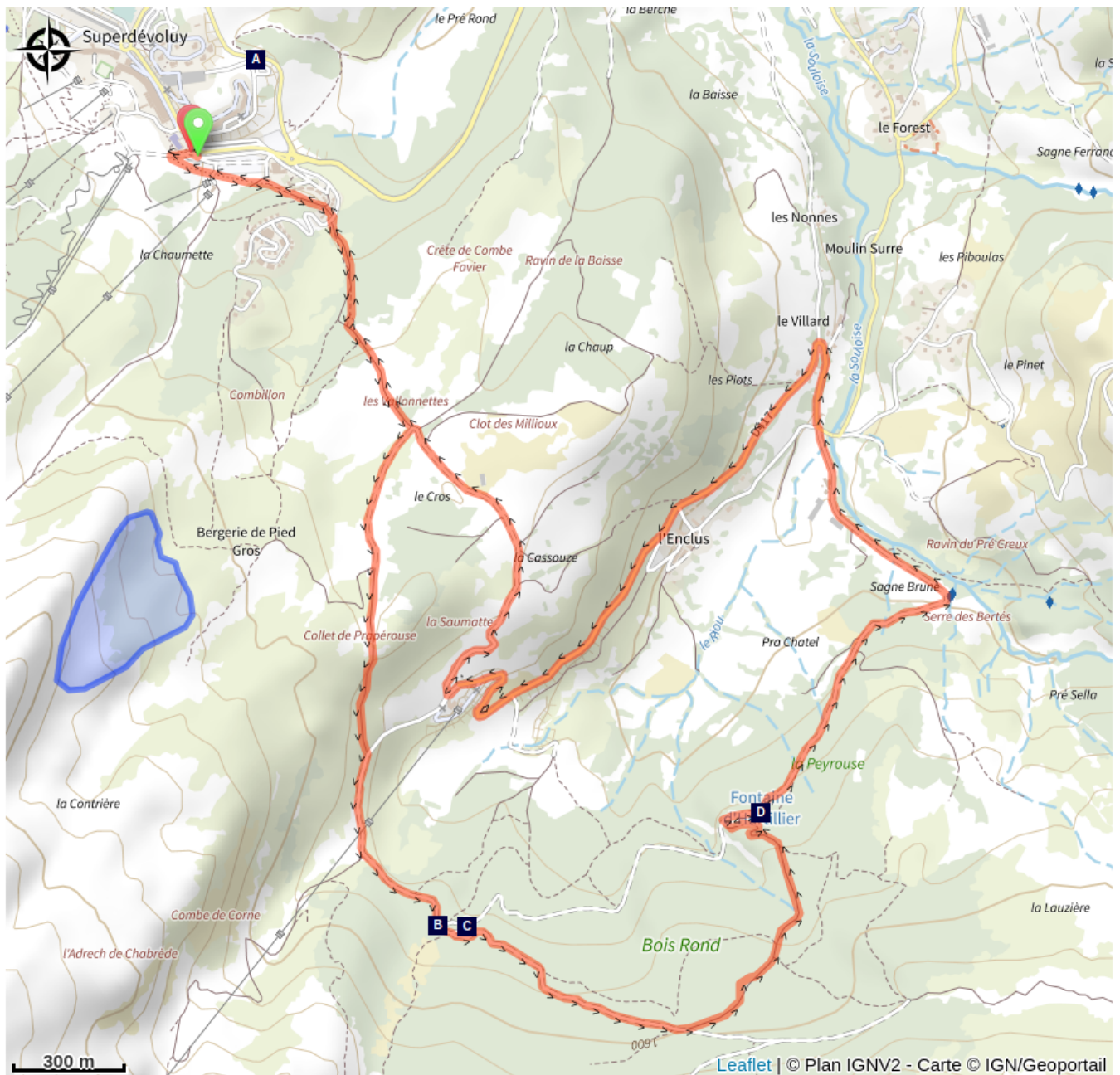
## Profil altimétrique



Altitude min 1354 m Altitude max 1596 m

Suivre le balisage FFC N°7 bleu (bleu VTTAE)

# Sur votre route...



Domaine skiable SuperDévoluy (A)  
Le Bois Rond (C)

Cabane de l'Avalanche (B)  
Fontaine d'Hurtillier (D)

# Toutes les informations pratiques

## **Recommandations**

Attention ! en période d'estive, ralentir à proximité des troupeaux et descendre du vélo en marchant si des chiens de protection viennent à votre contact. Mettre le VTT entre vous et le chien. Remonter sur le VTT lorsque le chien s'éloigne.

## **Comment venir ?**

### Transports

Ligne Zou 515 (juillet août) :

<https://zou.maregionsud.fr/lignes-de-proximite-hautes-alpes/>

Navette interstation :

<https://www.ccbuechdevoluy.fr/navette-interstations.html>

### Parking conseillé

Parking de l'OT, Superdévoluy

## **Lieux de renseignement**

### **Office de tourisme du Dévoluy - Bureau du Dévoluy**

Le Pré, 05250 DEVOLUY

Tel : 04 92 58 91 91

<http://www.ledevoluy.com>

# Sur votre route...

---



## Domaine skiable SuperDévoluy (A)

Créée en 19661, la station était initialement constituée d'un seul immeuble, initialement droit, puis par la suite étendu et légèrement incurvé, « le Bois d'Aurouze », surnommé le Paquebot des Neiges., œuvre de l'architecte Henry Bernard (1912-1994), premier grand prix de Rome.

Cet immeuble, ainsi que l'approvisionnement en eau depuis la source des Cypières, a été bâti par la société Grands travaux de Marseille.

Typique d'une station intégrée directement au pied des pistes, l'immeuble originel a été par la suite poursuivi par deux autres immeubles, « les Issarts » et « Plein Sud ». C'est donc principalement une barre d'immeubles linéaires en front de domaine alpin, tout en restant majoritairement recouvert de bois.

De nouvelles constructions à l'est et derrière la barre d'immeubles sont cependant plus orientées chalets, mais tout est mis en œuvre pour que les pistes de ski alpin soient accessibles facilement (tapis roulants).

Le domaine de ski alpin, en liaison avec la station-village de La Joue du Loup, se compose de 100 km de pistes, entre 1 500 m et 2 510 m d'altitude.

Le domaine de ski de fond comprend 35 km de pistes et 35 km de sentiers.

La station est sur le territoire de la commune de Dévoluy, plus particulièrement sur celui de l'ancienne commune de Saint-Étienne-en-Dévoluy.

Source : Wikipédia

Crédit : Gonioul



## Cabane de l'Avalanche (B)

La cabane de l'Avalanche est un abri en bois situé à la lisière de la forêt, au bout de la route forestière du Bois Rond.

Crédit : CDRP05



## Le Bois Rond (C)

Le bois de bois rond est classé en zone protégée ZNIEFF en raison de la présence d'épicéas. Dans ce bois se situe une unité conservatoire, ce qui est rare en France (il y en a 8 sur tout le territoire). Lors de la fructification, les cônes des épicéas sont ramassés par des grimpeurs professionnels et les graines sont conservées pour préserver le patrimoine génétique de cette pessière (forêt d'épicéas). Cette zone abrite également deux espèces d'oiseaux remarquables : la chevechette d'Europe et le venturon montagnard.

Source : Arbres remarquables des Hautes Alpes, association Méluzine

Crédit : CDTE05



## Fontaine d'Hurtillier (D)

Chevaux et cavaliers pourront s'abreuver à cette jolie fontaine d'eau potable.

Crédit : CDTE05