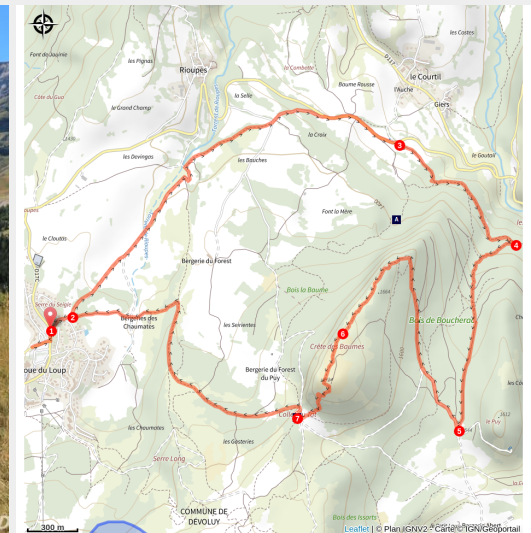


Crête des Baumes

Dévoluy



La crête des Baumes (D. Desbenoit - CCBD)



Infos pratiques

Pratique : Pédestre

Durée : 3 h 30

Longueur : 10.7 km

Dénivelé positif : 485 m

Difficulté : Facile

Type : Boucle

Cette randonnée de difficulté moyenne est vivement conseillée à tous ceux qui souhaitent avoir une idée générale de la géographie du massif. La situation très centrale et le caractère escarpé de la Crête des Baumes offrent un point de vue panoramique sur l'ensemble du Dévoluy.

Itinéraire

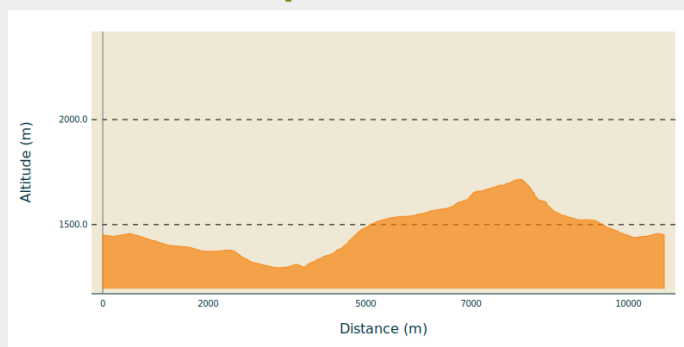
Départ : La Joue du Loup

Arrivée : La Joue du Loup

Balisage : — PR

Communes : 1. Dévoluy

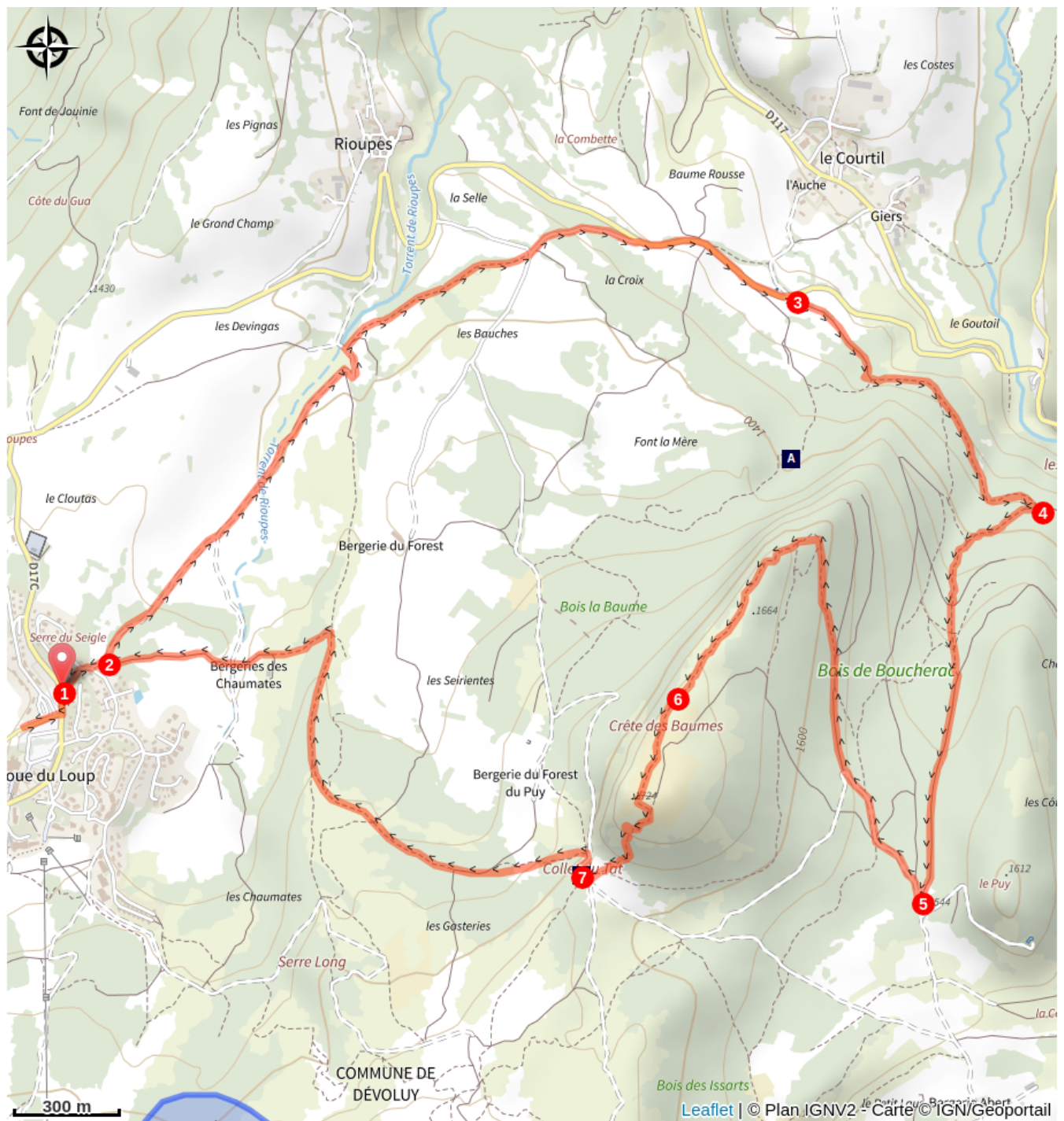
Profil altimétrique



Altitude min 1295 m Altitude max 1716 m

1. En face du panneau La Joue du Loup, prendre la route qui mène dans un petit lotissement et poursuivre jusqu'à une bifurcation.
2. Descendre par le chemin à gauche, poursuivre par la petite route et, dans un grand virage, s'engager sur le sentier à droite (poteau les Devingas 1 378 m) le long de la clôture. Continuer par la petite route qui descend en pente raide, puis emprunter la D 17 à droite sur 500 m.
3. Dans le virage, prendre le chemin à droite en direction des Étroits (panneau). À un terre-plein, la sente oblique à gauche. Elle passe sous la crête des Baumes, domine la vallée et parvient à un embranchement (poteau « Les Étroits »). En continuant tout droit sur 100 m, point de vue sur le défilé des Étroits et le pont.
4. Monter par la sente à droite et passer une première aire de pique-nique.
5. Au niveau de la seconde aire de pique-nique (poteau bois de Boucherac 1 540 m), s'engager à droite sur la piste forestière. L'abandonner dans un lacet pour continuer, plus ou moins à plat, puis monter à nouveau et gravir enfin la crête des Baumes en suivant une trace sur le rebord de la falaise (prudence !). Elle mène au sommet (antenne, 1 720 m).
6. Descendre par la trace qui part à gauche du gros cairn, puis dévale sur le collet du Tat.
7. Emprunter la piste forestière à droite sur 20 m, tourner deux fois à gauche pour continuer la descente dans la prairie et poursuivre par le chemin. Dans la pinède, il se prolonge en sente. À l'intersection, aller à droite et, plus bas, virer à gauche. Couper la piste qui conduit aux bergeries des Chaumales, emprunter la sente en face dans la prairie et retrouver la bifurcation de l'aller. Rejoindre le parking tout proche.

Sur votre route...



Source de Font la Mère (A)

Table d'orientation et panorama (B)

Toutes les informations pratiques

⚠ Recommandations

En estive, on trouve dans les plaines alentours une grande quantité de troupeaux, adoptez les bons reflexes.

<https://www.mongr.fr/conseils/sadapter/le-patou-ou-le-chien-de-protection-quelle-attitude-adopter>

Comment venir ?

Transports

Ligne Zou 515 (juillet août) :

<https://zou.maregionsud.fr/lignes-de-proximite-hautes-alpes/>

Navette interstation :

<https://www.ccbuechdevoluy.fr/navette-interstations.html>

Accès routier

A 40 km au nord ouest de Gap, par les D 994, D 937, D 17 et D 17 C.

Parking conseillé

Entrée de la station

i Lieux de renseignement

**Comité Départemental de la
Randonnée Pédestre des Hautes-
Alpes**

13 avenue du Maréchal Foch, 05000 GAP

Tel : 04 92 53 65 11

<http://www.ffrandonnee05.net/>



Sur votre route...



Source de Font la Mère (A)

Une petite source au débit réduit (prévoir seau pliable pour les chevaux) vous permettra une petite pause dans le bois.

Crédit : CDTE05



Table d'orientation et panorama (B)

Au collet du Tat, profitez d'une superbe vue sur Le Dévoluy

Crédit : CDTE05