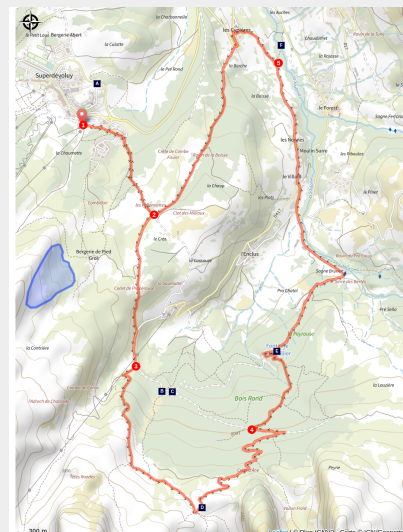


Le Vallon d'Ane

Dévoluy



Le chalet du Vallon d'Ane (Morgane Berger)



Une randonnée de difficulté moyenne qui conduit au pied d'un géant qui est l'emblème du Dévoluy : le Pic de Bure !

Infos pratiques

Pratique : Pédestre

Durée : 3 h 30

Longueur : 12.8 km

Dénivelé positif : 613 m

Difficulté : Facile



Type : Boucle

Thèmes : Point de vue, Refuge

Itinéraire

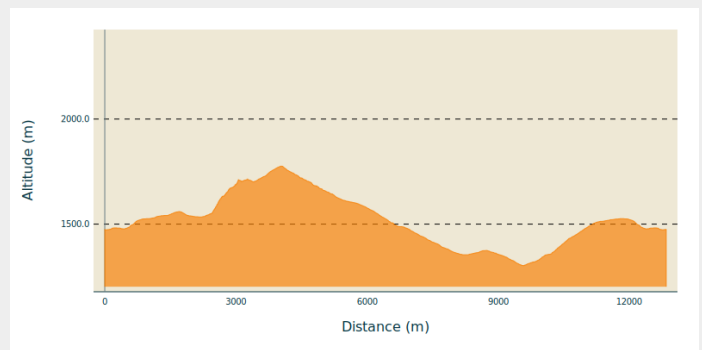
Départ : Office de Tourisme de Superdévoluy

Arrivée : Office de Tourisme de Superdévoluy



Balisage :  GRP  PR

Communes : 1. Dévoluy

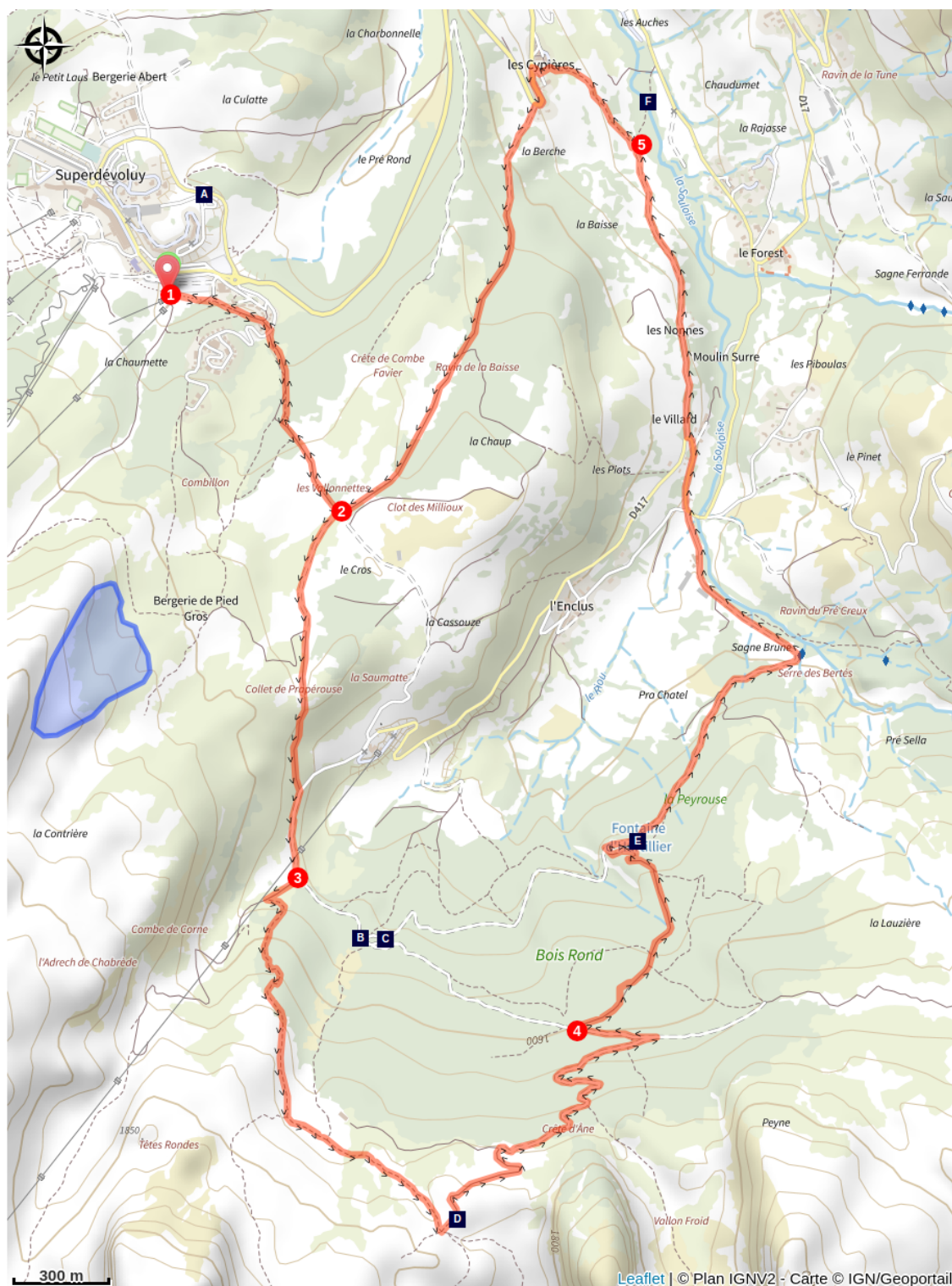
Profil altimétrique



Altitude min 1302 m Altitude max 1776 m

-  Suivre une sente dans l'herbe en direction du télésiège du Pélourenq puis de l'hôtel « Chalet Margot ». Au panneau d'information de la Viasouterrata et poteau « Superdévoluy », prendre en direction du vallon d'Âne. Traverser le lotissement, suivre le balisage jaune et les panneaux en direction de la Via Souterrata. Traverser la route, poteau « Combillon », poursuivre sur le chemin en direction du vallon d'Âne.
- En arrivant au carrefour « les Vallonnettes », continuer à droite sur la piste jusqu'au lieu-dit « le collet de Prapérouze » et redescendre en direction de la ligne de téléphérique qu'on traverse jusqu'au carrefour « Combe de Corne ».
- Au lieu-dit « Combe de Corne », monter 150 m sur la piste à droite en longeant les câbles. Prendre le sentier à gauche sur la croupe en lisière de forêt jusqu'au poteau « tête ronde », prendre à gauche en direction de « pied de Corne ». Passage en balcon pour rejoindre la bergerie au panneau « pied de Corne ». De là se diriger tout droit en légère montée en direction de la cabane du Vallon d'Âne face au Pic de Bure.  Après une courte descente dans l'alpage colonisé par les rhododendrons et les myrtilliers. Continuer à la descente en pénétrant dans le bois jusqu'au carrefour « dessous vallon froid », prendre la piste à gauche en direction du bois rond. Vous trouverez de nombreux myrtilliers dans ce sous-bois.
- Au carrefour « Bois Rond », prendre à droite à la descente un chemin forestier en direction de « Pont du Villard ». Rester sur le chemin principal jusqu'à rejoindre la route forestière de Bois Rond qu'on emprunte sur la droite en descente. Au pont du Villard, prendre la route en face en direction de Villard de l'Enclus et de Saint Etienne. Au carrefour suivant laisser la route qui monte au téléphérique de l'IRAM et continuer tout droit d'abord sur une route puis sur un chemin.
- Au carrefour « La Beyssa », prendre le sentier de gauche qui remonte en direction des Cypières. Arrivés au hameau, remonter la route jusqu'au virage en épingle. Après celui-ci, la quitter pour une raide piste goudronnée sur votre gauche. La piste rejoint « les Vallonnettes », reprendre à droite pour rentrer à Superdévoluy par le même itinéraire qu'à l'aller.

Sur votre route...



Domaine skiable SuperDévoluy (A)
Le Bois Rond (C)
Fontaine d'Hurtillier (E)

Cabane de l'Avalanche (B)
Chalet du Vallon d'Ane (D)
Gué (F)

Toutes les informations pratiques

Recommandations

Consulter les conditions météo, le temps change vite en montagne.
Prends de quoi boire et manger.
S'engager sur des itinéraires adaptés à son niveau.
Respecter le travail des agriculteurs, exploitants et propriétaires.
Ne pas courir à proximité d'un troupeau.
Ne pas traverser un troupeau mais le contourner.
Refermer toutes les clôtures.
Ne pas couper l'itinéraire à travers les prairies.

Matériel

Prendre des vêtements adaptés au terrain et aux conditions météo (coupe-vent, gants, bonnet...)

Comment venir ?

Transports

Ligne Zou 515 (juillet août) :

<https://zou.maregionsud.fr/lignes-de-proximite-hautes-alpes/>

Navette interstation :

<https://www.ccbuechdevoluy.fr/navette-interstations.html>

Accès routier

Depuis St-Étienne en Dévoluy, emprunter la D 17B pour rejoindre la station de SuperDévoluy

Parking conseillé

Station de SuperDévoluy

 **Lieux de renseignement**

**Office de tourisme du Dévoluy -
Bureau du Dévoluy**

Le Pré, 05250 DEVOLUY

Tel : 04 92 58 91 91

<http://www.ledevoluy.com>

Sur votre route...



Domaine skiable SuperDévoluy (A)

Créée en 19661, la station était initialement constituée d'un seul immeuble, initialement droit, puis par la suite étendu et légèrement incurvé, « le Bois d'Aurouze », surnommé le Paquebot des Neiges., œuvre de l'architecte Henry Bernard (1912-1994), premier grand prix de Rome.

Cet immeuble, ainsi que l'approvisionnement en eau depuis la source des Cypières, a été bâti par la société Grands travaux de Marseille.

Typique d'une station intégrée directement au pied des pistes, l'immeuble originel a été par la suite poursuivi par deux autres immeubles, « les Issarts » et « Plein Sud ». C'est donc principalement une barre d'immeubles linéaires en front de domaine alpin, tout en restant majoritairement recouvert de bois.

De nouvelles constructions à l'est et derrière la barre d'immeubles sont cependant plus orientées chalets, mais tout est mis en œuvre pour que les pistes de ski alpin soient accessibles facilement (tapis roulants).

Le domaine de ski alpin, en liaison avec la station-village de La Joue du Loup, se compose de 100 km de pistes, entre 1 500 m et 2 510 m d'altitude.

Le domaine de ski de fond comprend 35 km de pistes et 35 km de sentiers.

La station est sur le territoire de la commune de Dévoluy, plus particulièrement sur celui de l'ancienne commune de Saint-Étienne-en-Dévoluy.

Source : Wikipédia

Crédit : Gonioul



Cabane de l'Avalanche (B)

La cabane de l'Avalanche est un abri en bois situé à la lisière de la forêt, au bout de la route forestière du Bois Rond.

Crédit : CDRP05



Le Bois Rond (C)

Le bois de bois rond est classé en zone protégée ZNIEFF en raison de la présence d'épicéas. Dans ce bois se situe une unité conservatoire, ce qui est rare en France (il y en a 8 sur tout le territoire). Lors de la fructification, les cônes des épicéas sont ramassés par des grimpeurs professionnels et les graines sont conservées pour préserver le patrimoine génétique de cette pessière (forêt d'épicéas). Cette zone abrite également deux espèces d'oiseaux remarquables : la chevechette d'Europe et le venturon montagnard.

Source : Arbres remarquables des Hautes Alpes, association Méluzine

Crédit : CDTE05



Chalet du Vallon d'Ane (D)

Une cabane pastorale bien entretenue, vue sur le majestueux Pic de Bure !

Crédit : Morgane Berger



Fontaine d'Hurtillier (E)

Chevaux et cavaliers pourront s'abreuver à cette jolie fontaine d'eau potable.

Crédit : CDTE05



Gué (F)

Un traversée à gué de la Souloise avec une assise correcte.

Crédit : CDTE05