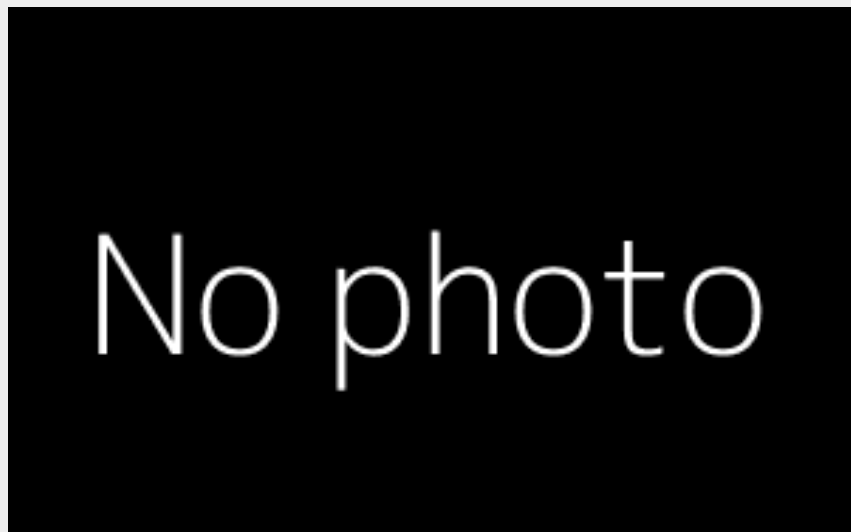



La Plaine (VTT FFC n°35)

Serre-Ponçon Val d'Avance



Petite boucle familiale, parfaite pour s'initier ou profiter d'un petit créneau !

Des pistes confortables pour rouler tranquillement.

Infos pratiques

Pratique : VTT

Durée : 1 h

Longueur : 7.9 km

Dénivelé positif : 75 m

Difficulté : Très facile

Itinéraire

Départ : Rousset / Espinasses

Arrivée : Rousset / Espinasses

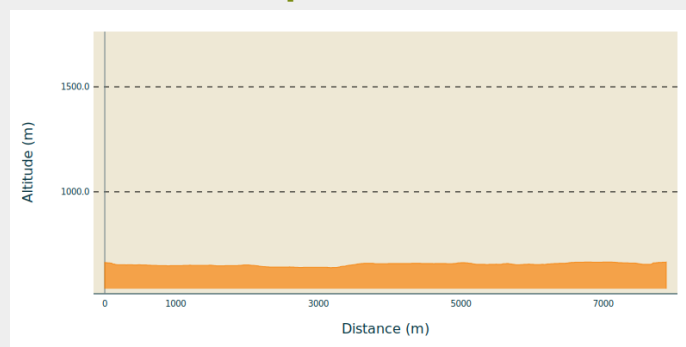
Communes : 1. Espinasses

2. Théus

3. Rochebrune

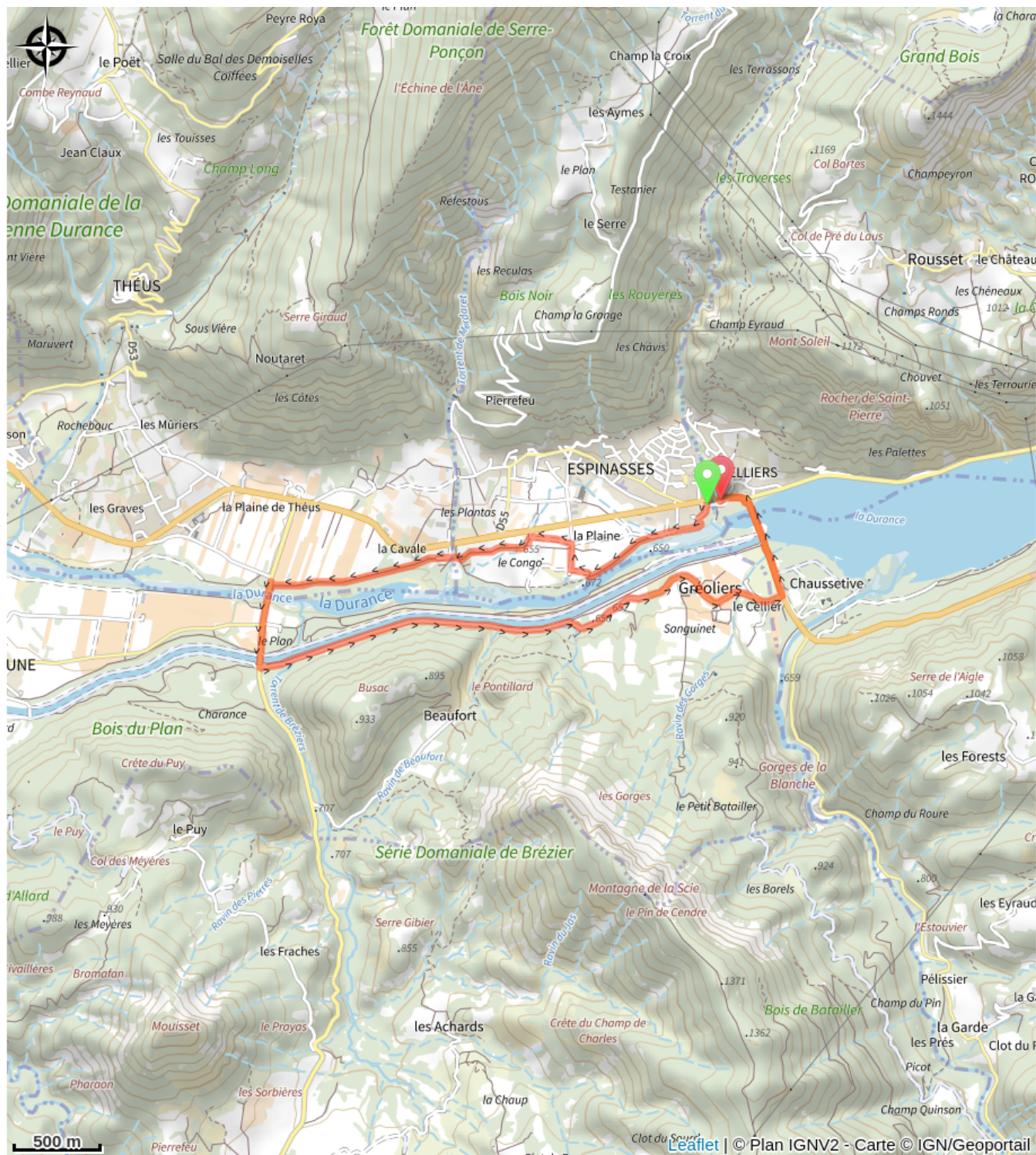
4. Rousset

Profil altimétrique



Altitude min 639 m Altitude max 666 m

Sur votre route...



Toutes les informations pratiques

Comment venir ?

Accès routier

De Grenoble, Lyon, Paris : RN 85 ou RN 75. A Gap suivre la direction Barcelonnette jusqu'à Espinasses.

De Marseille, Montpellier : A51 jusqu'à La Saulce, poursuivre en direction de Barcelonnette (D900B).