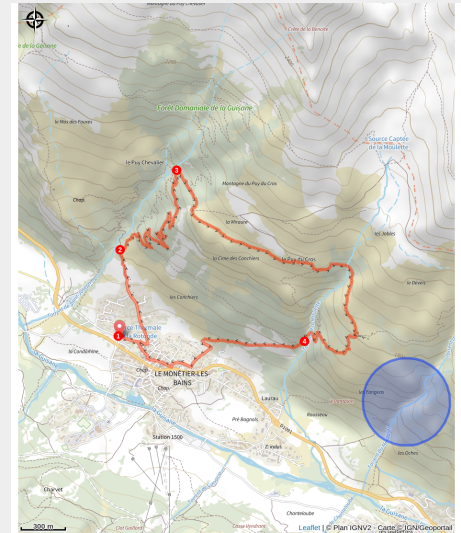


Le Puy du Cros

Briançonnais



vue depuis le Puy du Cros (A.Chazal FFRandonnée 05)



Cette belle balade familiale permet de découvrir, en longeant des canaux, le village du Monétier-les-Bains, les anciens hameaux du Puy du Cros et du Puy Jaumar et ses alpages.

Infos pratiques

Pratique : Pédestre

Durée : 2 h 30

Longueur : 7.3 km

Dénivelé positif : 475 m

Difficulté : Facile

Type : Boucle

Thèmes : Archéologie, Point de vue

Itinéraire

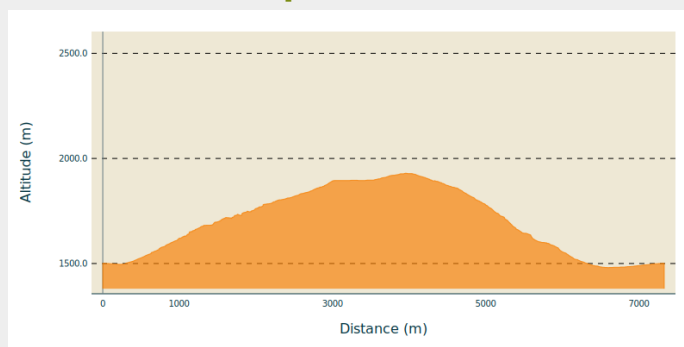
Départ : Le Monétier les Bains

Arrivée : Le Monétier les Bains

Balisage : — PR

Communes : 1. Le Monétier-les-Bains

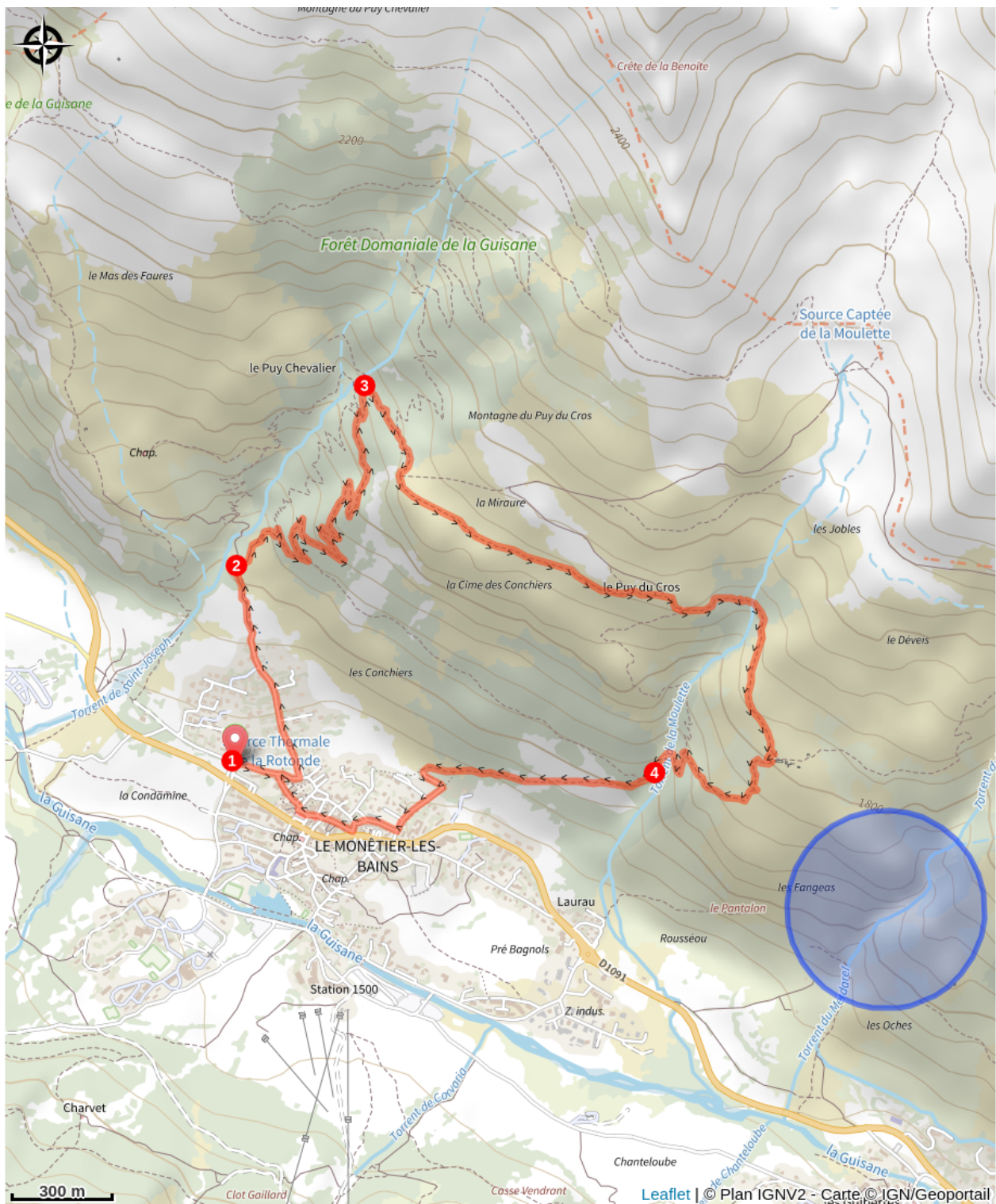
Profil altimétrique



Altitude min 1480 m Altitude max 1930 m

1. Du fond du parking, rejoindre la route Saint-Joseph, la prendre à droite. Après 200 m, prendre à gauche le chemin de Puy Chevalier. La route laisse place à une piste. Atteindre une bifurcation avant la forêt.
2. Prendre la piste à droite (flèche « Puy du Cros »). Franchir une clôture et poursuivre sur le sentier montant. Au poteau « côte Cibert », prendre à gauche, à la montée, sur le sentier qui effectue de larges virages en lacets. Atteindre une intersection (1 860 m).
3. Prendre à droite, passer devant une cabane [🌲 table de pique nique] et franchir la porte d'une clôture (⚠️ bien la refermer). À l'embranchement, poursuivre à droite. Une belle traversée ascendante en balcon conduit au Puy du Cros [i] ancien hameau dont seule subsiste la chapelle]. Après une traversée marneuse dans le vallon d'un torrent, descendre sur l'ancien hameau du Puy Jaumar [i] chapelle]. Continuer la descente (⚠️ raide et glissante) jusqu'à un embranchement.
4. Poursuivre la descente jusqu'au village et à une ferme. Juste avant la grande route, prendre à droite. Après une centaine de mètres, à une fourche, prendre à gauche, passer devant un magasin de sports et récupérer sur la droite la rue Sainte-Eldrade. La remonter jusqu'à l'église que l'on longe et prendre la rue du Château qui rejoint la rue Saint-Joseph et le parking.

Sur votre route...



Toutes les informations pratiques

Recommandations

- Consulter les conditions météo, le temps change vite en montagne.
- Prends de quoi boire et manger.
- S'engager sur des itinéraires adaptés à son niveau.
- Respecter le travail des agriculteurs, exploitants et propriétaires.
- Ne pas courir à proximité d'un troupeau.
- Ne pas traverser un troupeau mais le contourner.
- Refermer toutes les clôtures.
- Ne pas couper l'itinéraire à travers les prairies.



Matériel

- Prendre des vêtements adaptés au terrain et aux conditions météo (coupe-vent, gants, bonnet...)

Comment venir ?

Accès routier

Le Monétier-les-Bains, à 14 km au nord-ouest de Briançon par la D 1091.

Parking conseillé

à la sortie du village sur la droite, après le feu rouge.

Zones de sensibilité environnementale

Le long de votre itinéraire, vous allez traverser des zones de sensibilité liées à la présence d'une espèce ou d'un milieu particulier. Dans ces zones, un comportement adapté permet de contribuer à leur préservation. Pour plus d'informations détaillées, des fiches spécifiques sont accessibles pour chaque zone.

Aigle royal

Période de sensibilité : Janvier, Février, Mars, Avril, Mai, Juin, Juillet, Août

Contact : Parc National des Écrins
Julien Charron
julien.charron@ecrins-parcnational.fr

Nidification de l'Aigle royal

Les pratiques qui peuvent avoir une interaction avec l'Aigle royal en période de nidification sont principalement le vol libre et les pratiques verticales ou en falaise, comme l'escalade ou l'alpinisme. Merci d'éviter cette zone et de privilégier un survol de la zone à une distance de survol de 300m sol soit à une altitude minimale de 2100m.