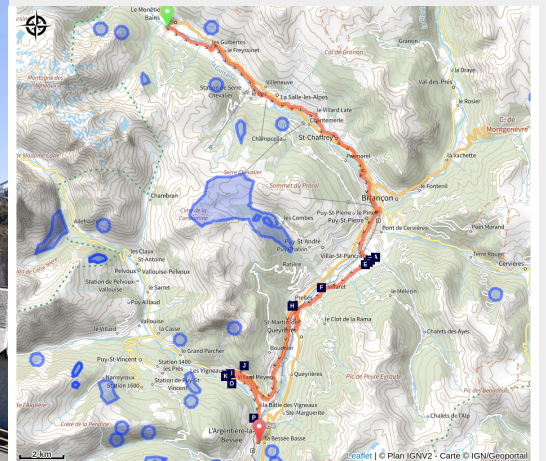


La Durance à Vélo : du Monêtier-les-Bains à l'Argentière

Briançonnais



Centre historique de Briançon (©Bertrand Bodin)



La Durance à vélo est une invitation à parcourir la véloroute (V862) le long de la vallée de la Durance.

La Durance à vélo est une invitation à parcourir la véloroute (V862) le long de la vallée de la Durance, entre Briançon (Hautes-Alpes) et Avignon (Vaucluse), sur une distance de 438 km. Neuf itinéraires composent cette route tracée sur quatre départements de la Région Sud.

Infos pratiques

Pratique : Cyclo

Durée : 2 h

Longueur : 37.4 km

Dénivelé positif : 301 m

Difficulté : Moyen

Type : Étape

Itinéraire

Départ : Le Monétier-les-Bains

Arrivée : L'Argentière-la-Bessée

Balisage : Véloroute

Communes : 1. Le Monétier-les-Bains

2. La Salle-les-Alpes

3. Saint-Chaffrey

4. Briançon

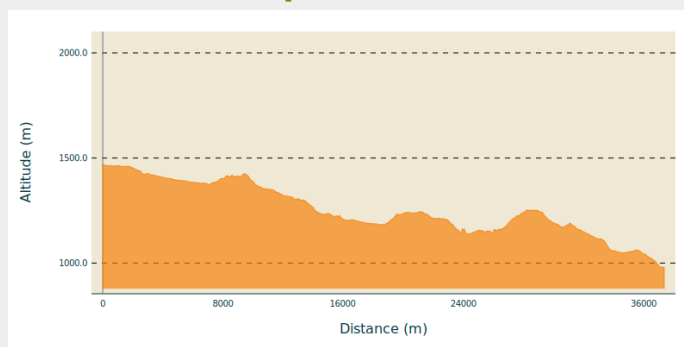
5. Villar-Saint-Pancrace

6. Saint-Martin-de-Queyrières

7. Les Vigneaux

8. L'Argentière-la-Bessée

Profil altimétrique



Altitude min 976 m Altitude max 1476 m

Que l'on parte de Briançon, ou que l'on s'offre les premiers kilomètres de la véloroute dans la vallée de la Guisane (au Monétier-les-Bains), nous y sommes : les hauts sommets, le tumulte des torrents, les fortifications Vauban judicieusement structurées, l'activité sportive de cette haute vallée alpine, les caresses du soleil sud-alpin.

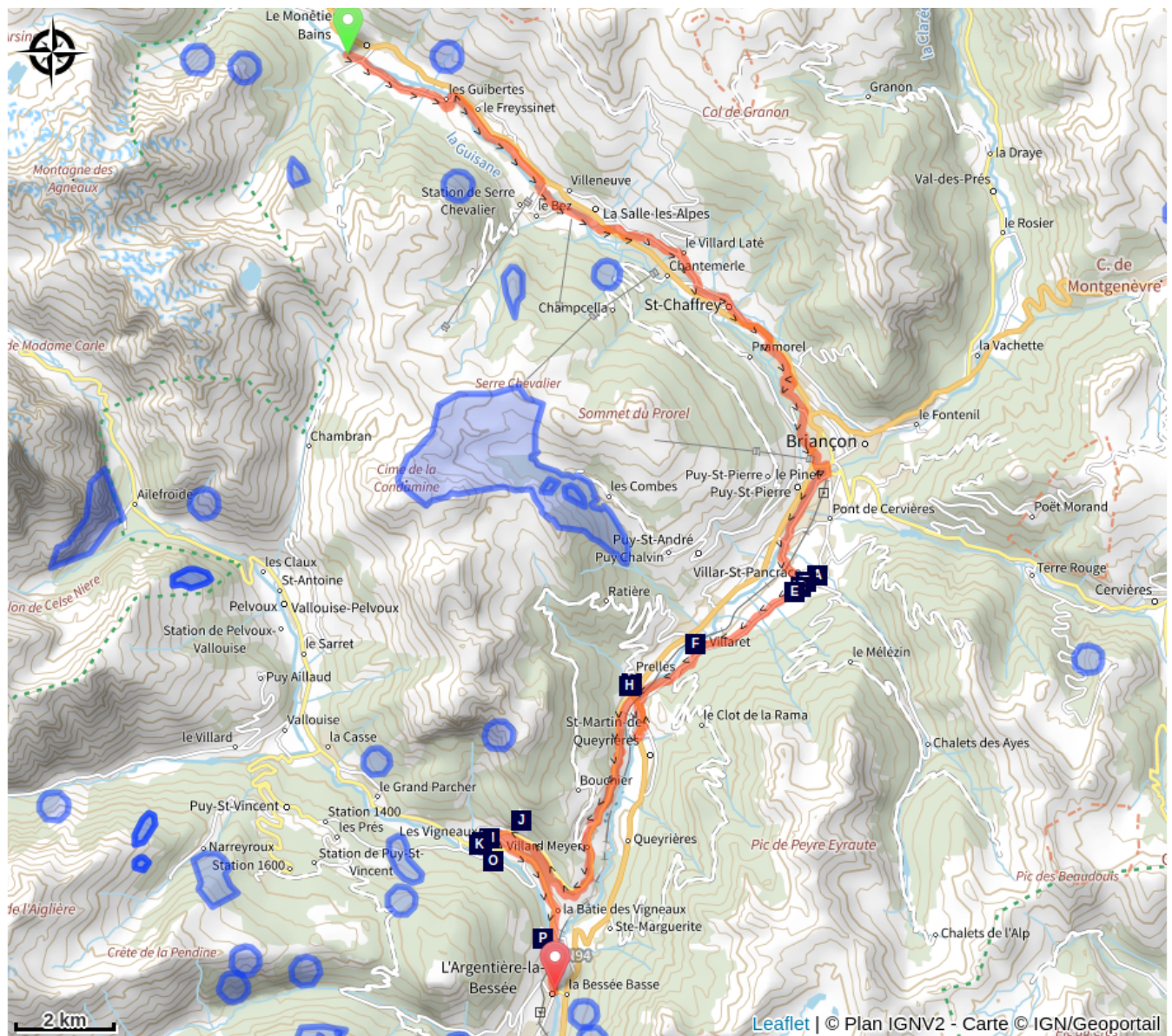
La Durance nous attend, curieuse : elle a quitté le vieux plancher océanique, celui qui n'a pas vu la mer depuis 160 millions d'années, installé à 2000 mètres d'altitude pour former le massif unique du Chenaillet. Elle veut revoir la mer. D'ailleurs, avant d'être une rivière, elle était fleuve, avide de Méditerranée jusqu'à ce que les mouvements tectoniques d'il y a 16 000 ans renvoient ses eaux vers Avignon, abandonnant l'étang de Berre en souvenir. Elle aurait pu s'appeler Clarée, cette rivière, mais c'est la vallée empruntée par les hommes entre France et Italie qui l'a emportée pour donner son nom à la plus longue rivière provençale.

On abandonne Briançon par la route des Espagnols et Villard-Saint-Pancrace. Si on quitte un instant la route des yeux, on peut espionner, de l'autre côté de la vallée, Puy-Saint-André, Puy-Saint-Pierre, et des tâches noires qui racontent l'exploitation minière du charbon et les grandes forêts bien plus anciennes qui en sont la source.

On traverse une première fois la Durance pour rejoindre sa rive droite et s'élever progressivement en direction de Vallouise, en balcon d'abord sur les terrasses, puis sur les gorges que la rivière s'est creusée entre Saint-Martin de Queyrières et L'Argentière, dans la cordite que ni le glacier ancien ni la rivière n'ont réussi à grignoter.

C'est aux Vigneaux que l'on retrouve un autre torrent animé : la Gyronde, qu'il nous suffit de suivre jusqu'à L'Argentière en se laissant couler dans une descente bien méritée. La Gyronde et la Durance se marient et grondent entre les digues, à deux pas des terrasses où l'on s'accorde une pause.

Sur votre route...



- Fontaine (A)
- Fontaine (C)
- ~~~~ Cadran solaire (E)
- ~~~~ Eglise St-Jacques (G)
- Cadran solaire (I)
- ~~~~ Oratoire (K)
- ~~~~ Eglise (M)
- ~~~~ Eglise paroissiale de Villar-St-Pancrace (B)
- Fontaine (D)
- Aire de pique-nique (F)
- Lavoir (H)
- Point de vue (J)
- ~~~~ Four banal de Serre Parren (L)
- Fontaine (N)

Toutes les informations pratiques

Recommandations

Balisage

L'itinéraire est balisé en continu de Briançon jusque Sisteron par un fléchage normé de véloroute avec le logo de l'itinéraire « Durance à vélo »

Revêtement / sécurité

La Durance à vélo est une véloroute qui emprunte un réseau de routes secondaires bitumées. Vous partagerez la route avec des voitures. Il ne s'agit pas d'un itinéraire sur pistes cyclables.



Matériel

Pour bien rouler sur la route, un équipement approprié est indispensable. Qu'il s'agisse de pneus, d'éléments mécaniques ou bien vestimentaires, choisissez en fonction de votre niveau et de votre sortie. Des accessoires non superflus tels que des sacoches de selle, des pièces pour améliorer votre pédalage, ou bien des tenues adaptées à une pratique sur route, l'équipement du cycliste et de son vélo ne doit pas être laissé au hasard. Les équipements spécifiques pour le vélo de route sont pensés et conçus pour cette pratique. Cuissards de vélo, maillot de cyclisme, gants, lunettes et casques spécifiques aux vélos de route sont vivement recommandés.

Comment venir ?

Transports

Train :

Le réseau TER des Hautes-Alpes vous proposent les gares suivantes (du Nord au Sud) :

- Briançon
- L'Argentière-La-Bessée
- Montdauphin-Guillestre
- Embrun
- Chorges
- Gap
- Sisteron

Bus :

Le réseau LER de la Région Sud Zou

www.zou.maregionsud.fr

Accès routier

La Durance à Vélo suit les routes départementales et nationales suivantes (du Nord au Sud)

- D1091 (entre le Monêtier-les-Bains et Briançon)
- N94 (entre Briançon et Gap)
- N85 (entre Gap et Sisteron)

Sur votre route...



Fontaine (A)

En chemin, une fontaine en bois permet de se rafraîchir.

Crédit : CDRP05



~ Eglise paroissiale de Villar-St-Pancrace (B)

Dans la "rue de l'école", au coeur du vieux village traditionnel de Villard-Saint-Pancrace, se trouve une église paroissiale (XVI^e siècle) et son clocher atypique, à balconnets de bois. Cette église possède également sur sa façade un beau cadran solaire avec la devise "vulnerant omnes ultima necat" (toutes blessent, la dernière tue).

Crédit : CDRP05



Fontaine (C)

Durant la traversée du vieux village de Villar-St-Pancrace, aux anciennes maisons typiques, profitez de cette agréable fontaine.

Crédit : CDRP05



Fontaine (D)

Dans "la rue principale du Bourg" de Villar-St-Pancrace, ne manquez pas cette belle fontaine en pierre qui vous rafraîchira.

Crédit : CDRP05



~ Cadran solaire (E)

A la sortie du vieux village de Villar-St-Pancrace se trouve ce ravissant cadran solaire.

Crédit : CDRP05



Aire de pique-nique (F)

Profitez de cette très belle aire de pique-nique, située à 50 m du sentier, le long de la Durance. Plusieurs tables sont à disposition dans la prairie le long de l'eau.

Crédit : CDRP05



~~~~ Eglise St-Jacques (G)

L'église paroissiale Saint-Jacques se situe au centre de Prelles, sur la commune de St-Martin-de-Queyrières. Sur la clé de l'arc et sur le tympan en fer forgé sont gravées respectivement 1832 et 1833.

Crédit : CDRP05



Lavoir (H)

Très beau lavoir et sa fontaine, situés au centre de Prelles, juste après l'église St-Jacques.

Crédit : CDRP05



Cadrams solaires (I)

Ne manquez pas ces superbes cadrams sur les façades des bâtisses de la rue des Casses.

Crédit : CDRP05



Point de vue (J)

Point de vue à 280° dominant la vallée de la Gyronde, Puy-Saint-Vincent et son domaine de ski alpin, la vallée de Nareyroux, le massif du Pelvoux, la vallée de la Durance et l'Argentière-la-Bessée, le massif des Têtes et la Tête d'Oréac, la Tête de Dormillouse et le massif de la Moutière.

Accès hors GR, à 75 m du sentier (altitude 1629 m).

Crédit : CDRP05



~~~~ Oratoire (K)

Passez à proximité de ce bel oratoire, à la sortie du village des Vigneaux.

Crédit : CDRP05



~~~~ Four banal de Serre Parren (L)

Ne manquez pas le four banal de Serre Parren, situé dans le centre du village des Vigneaux.

Crédit : CDRP05



~~~~ Eglise (M)

Cette belle église du XVème siècle, avec colonnades et fresques extérieures, se situe dans le centre des Vigneaux (à 250 m du GR sur la gauche).

Crédit : CDRP05



Fontaine (N)

Superbe fontaine en bois, idéale pour se rafraîchir lors de la traversée du village des Vigneaux (eau potable).

Crédit : CDRP05