
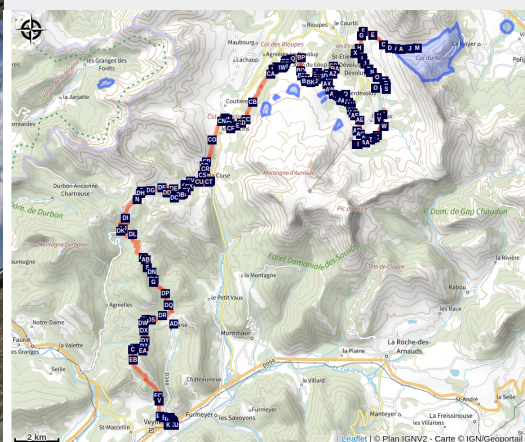


# GTHA - Grande Traversée des Hautes-Alpes à VTT - [ section Dévoluy ]

Dévoluy



Le plateau de Bure et ses antennes (Patrick Domeyne / ADDET05)



Bienvenue sur la Grande Traversée des Hautes-Alpes à VTT ! La plus haute en altitude moyenne, la GTHA vous offrira, le long de ses 350km et ses 17 000 m D+, une variété incomparable de paysages et de sensations fortes sur des monotraces impressionnants, au cœur des Alpes et aux portes de la Provence.

Cette portion vous décrira la partie Dévoluy de la GTHA entre Le col du Noyer et Veynes. C'est une véritable plongée en Provence depuis ce massif pré-alpin.

## Infos pratiques

Pratique : VTT

Durée : 6 h 30

Longueur : 54.4 km

Difficulté : Moyen

Type : Traversée

Thèmes : Col et sommet, Pastoralisme, Point de vue

Segment Dévoluy de "la Grande Traversée des Hautes-Alpes à VTT" (GTHA)

# Itinéraire

**Départ** : Col du Noyer

**Arrivée** : Veynes

**Balisage** : 🚲 Vélo

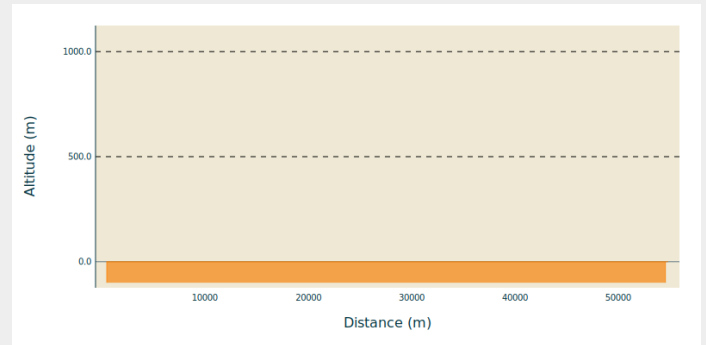
**Communes** : 1. Aspres-sur-Buëch

2. Dévoluy

3. Montmaur

4. Veynes

## Profil altimétrique



Altitude min 0 m Altitude max 0 m

Bienvenue dans le monde minéral du Dévoluy, avec ces piliers calcaires, ses chourums, ses alpages signe d'un pastoralisme encore bien présent.

Attention merci de ralentir et de descendre du vélo lorsque vous rencontrez des chiens de protection.

Du col du Noyer, une descente technique traverse les magnifiques gorges du Rif avant de rejoindre le village de Saint-Etienne-en-Dévoluy où vous trouverez plusieurs commerces.

La suite est magnifique, en balcon en direction de l'imposant pilier de Bure et vous rejoindrez en passant par Superdévoluy le collet du Tât où une vue panoramique s'offre sur l'ensemble du massif.

De la Joue du Loup, des pistes faciles vous mèneront au col du Festre.

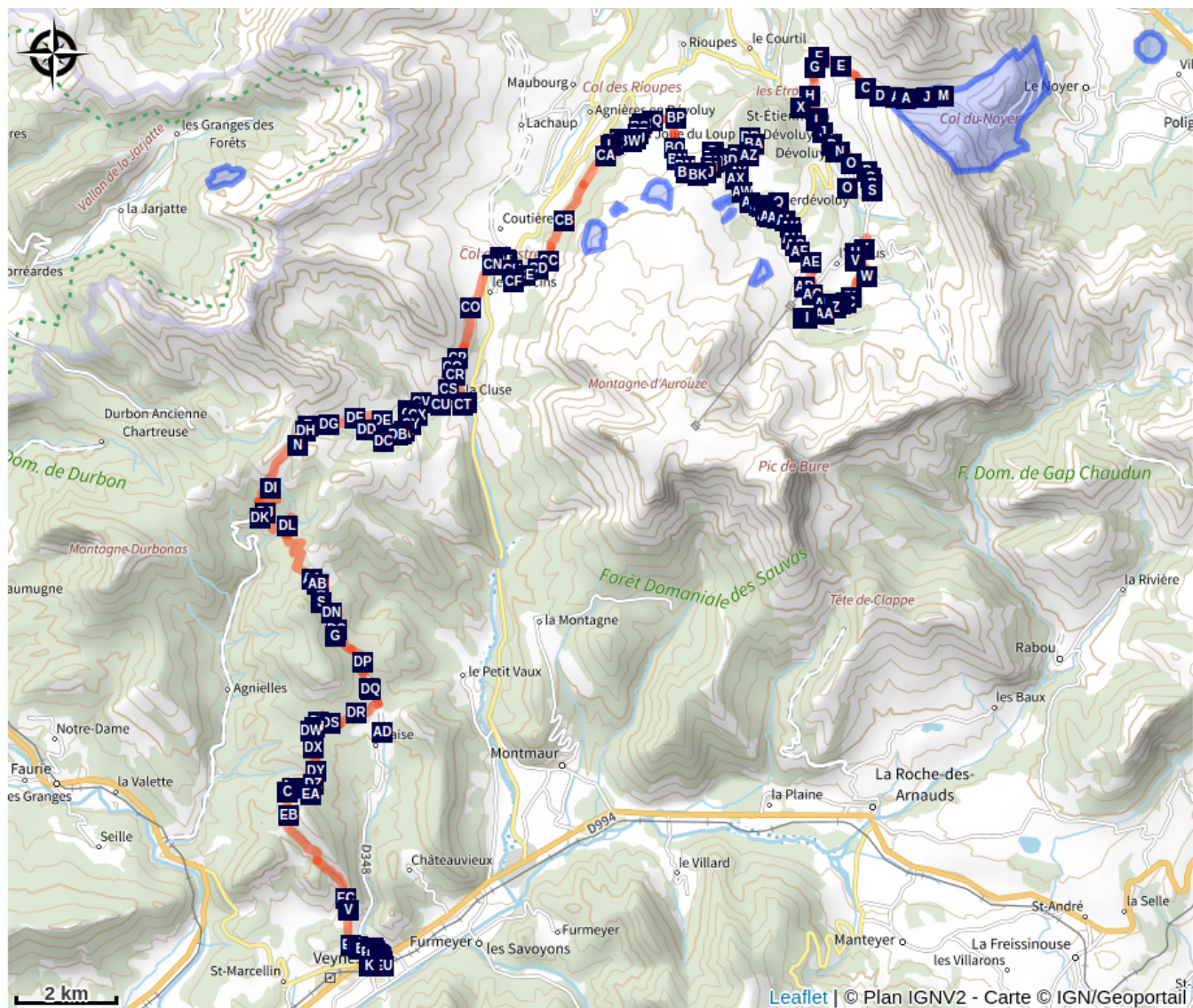
Du Col du Festre, vous quitterez peu à peu le monde minéral du Dévoluy pour gagner le relief moins alpin du Buëch et des Baronnies Provençales.

Le single de descente sur la Cluse est majeur, c'est un des must du secteur. Attention des vaches allaitantes sont parfois sur ce secteur, merci de descendre du vélo à proximité.

La suite est une longue et éprouvante ascension jusqu'au col de Lauteret qui culmine à plus de 1700 mètres. Attention, il peut y avoir de la neige parfois au mois de mai.

La descente qui suit est superbe jusqu'à Veynes. Une succession de singles tous plus beaux les uns que les autres avec des passages exposés en balcon.

# Sur votre route...



Aire de pique-nique (A)  
Point de vue (C)  
Point de vue (E)  
Source (G)  
Le Bois Rond (I)  
Veynes (K)  
Aire de pique-nique (M)

Marnes noires (B)  
Fontaine (D)  
Cabane de l'Avalanche (F)  
Point de vue (H)  
~~~~~ Croix de Vallier (J)  
Aire de pique-nique (L)  
Col de Lauteret (N)

# Toutes les informations pratiques

## Comment venir ?

### Transports

Limitons les déplacements en voiture, pensons aux transports en commun et au covoiturage. Tous les transports en commun sur [www.pacamobilite.fr](http://www.pacamobilite.fr)

# Zones de sensibilité environnementale

Le long de votre itinéraire, vous allez traverser des zones de sensibilité liées à la présence d'une espèce ou d'un milieu particulier. Dans ces zones, un comportement adapté permet de contribuer à leur préservation. Pour plus d'informations détaillées, des fiches spécifiques sont accessibles pour chaque zone.

## Tétras lyre - hiver

Période de sensibilité : Janvier, Février, Mars, Avril, Décembre

Contact : Natura 2000 Hustache Eric ehustache.natura2000@orange.fr Gioani Sandrine s.gioani@devoluy.ski Membre de l OGM ogm.vds@gmail.com ogm.amblard@gmail.com



## Espace Naturel Sensible : Col du Noyer

Période de sensibilité : Mars, Avril, Mai, Juin, Juillet, Août, Septembre, Octobre, Novembre

Contact :

Département des Hautes-Alpes

Service Grands Sites, Energie et Biodiversité

Le Col du Noyer marque la frontière entre le Champsaur et le Dévoluy. Situé à 1664 mètres d'altitude, il s'agit d'un col au caractère très montagnard avec son versant est, très abrupte. Et c'est justement ceci qui fait son originalité, permise par un accident géomorphologique particulier. D'un point de vue paysager, les deux versants sont ainsi très différents.

Ce col est donc très intéressant car il présente des paysages atypiques, une géomorphologie particulière, mais aussi une richesse floristique importante. Enfin ce site offre un belvédère remarquable sur les Ecrins, les Crêtes du Dévoluy et surtout les bocages du Champsaur.

Un jeu de découverte est proposé sur place.

Pour plus d'informations, [cliquez sur le lien ici](#)

## Tétras lyre - hiver

Période de sensibilité : Janvier, Février, Mars, Avril, Décembre

Contact : Natura 2000 Hustache Eric ehustache.natura2000@orange.fr Gioani Sandrine s.gioani@devoluy.ski Membre de l OGM ogm.vds@gmail.com ogm.amblard@gmail.com

## **Tétras lyre - hiver**

Période de sensibilité : Janvier, Février, Mars, Avril, Décembre

Contact : Natura 2000 Hustache Eric ehustache.natura2000@orange.fr Gioani Sandrine s.gioani@devoluy.ski Membre de l OGM ogm.vds@gmail.com ogm.amblard@gmail.com

# Sur votre route...

---



## Aire de pique-nique (A)

Située juste sous le Rocher la Baume, profitez de cette très agréable aire de pique-nique (table et poubelle à disposition).

Crédit : CDRP05

---



## Marnes noires (B)

En redescendant vers le village de Veynes, le relief est particulièrement accidenté dans un cadre encore sauvage de ravines et de marnes noires.

Crédit : CDRP05

---



## Point de vue (C)

Vue dégagée sur les Pays du Buëch et au premier plan, sur les gorges d'Agnielles.

Crédit : CDRP05

---



## Fontaine (D)

Fontaine en pierre, située juste avant la maison du tourisme du Dévoluy, au croisement de deux routes.

Crédit : CDRP05

---



## Point de vue (E)

Très beau point de vue sur le massif du Dévoluy et son imposant Pic de Bure. Des paysages intenses et contrastés, avec une très forte minéralité.

Crédit : CDRP05

---



## Cabane de l'Avalanche (F)

La cabane de l'Avalanche est un abri en bois situé à la lisière de la forêt, au bout de la route forestière du Bois Rond.

Crédit : CDRP05

---



## Source (G)

Source sur le côté droit du chemin (eau non contrôlée).

Crédit : CDRP05

---



## Point de vue (H)

Appréciez la très belle vue dégagée sur le massif de Bure.

Crédit : CDRP05

---



## Le Bois Rond (I)

Le bois de bois rond est classé en zone protégée ZNIEFF en raison de la présence d'épicéas. Dans ce bois se situe une unité conservatoire, ce qui est rare en France (il y en a 8 sur tout le territoire). Lors de la fructification, les cônes des épicéas sont ramassés par des grimpeurs professionnels et les graines sont conservées pour préserver le patrimoine génétique de cette pessière (forêt d'épicéas). Cette zone abrite également deux espèces d'oiseaux remarquables : la chevechette d'Europe et le venturon montagnard.

Source : Arbres remarquables des Hautes Alpes, association Méluzine

Crédit : CDTE05

---



## ~~~~ Croix de Vallier (J)

Ne manquez pas la Croix de Vallier en chemin, juste avant de quitter la D 17.

Crédit : CDRP05



## Veynes (K)

Prenez le temps de découvrir Veynes, à deux pas du Dévoluy. Parcourez ses ruelles tranquilles, appréciez sa douceur de vivre et découvrez son histoire des cheminots.

Il est possible de visiter l'écomusée du cheminot, un musée qui expose les conditions de vie et de travail des cheminots dans cette ville dont le développement est lié à l'histoire du chemin de fer.

Crédit : CDRP05

---



## Aire de pique-nique (L)

Un bel arrêt herbeux pour casser la croûte.

Crédit : CDTE05

---




## Aire de pique-nique (M)

Plusieurs tables de pique-nique sont à dispositions dans l'épingle de la D17, juste avant de quitter la route.

Crédit : CDRP05

---



## Col de Lauteret (N)

A cheval entre le Dévoluy et le Veynois, ce col permet de basculer vers la forêt domaniale de Durbon. Il offre une belle vue sur le Buëch ainsi que sur certains sommets du massif du Dévoluy. Hors GR, ce col permet de rejoindre le Col de Plate Contier.

Crédit : CDRP05

---