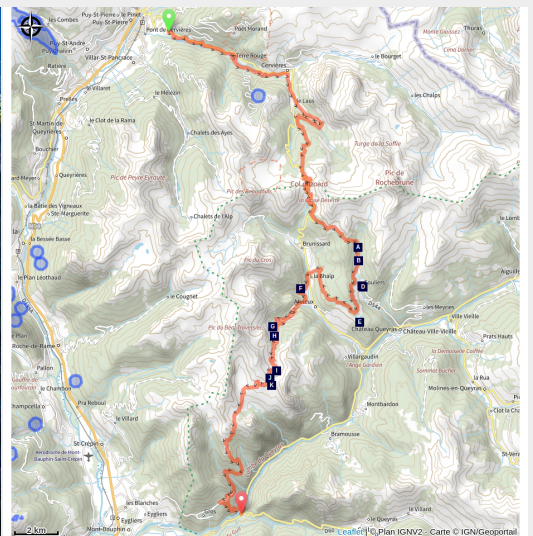


GTHA - Grande Traversée des Hautes-Alpes à VTT - [section Queyras]

Briançonnais



Mont-Dauphin, fort Vauban classé au patrimoine mondial de l'UNESCO (Bertrand Bodin / ADDET05)

Bienvenue sur la Grande Traversée des Hautes-Alpes à VTT ! La plus haute en altitude moyenne, la GTHA vous offrira, le long de ses 350km et ses 17 000 m D+, une variété incomparable de paysages et de sensations fortes sur des monotraces impressionnants, au cœur des Alpes et aux portes de la Provence.

Cette section emprunte la **version "Cols d'altitude" et la partie "Queyras" de la GTHA** qui traverse le Parc naturel Régional du Queyras à travers les incontournables du Queyras, entre la Cité fortifiée de Briançon, le col d'Izoard jusqu'au Guil (Maison du Roy).

Infos pratiques

Pratique : VTT

Durée : 10 h

Longueur : 55.7 km

Dénivelé positif : 2350 m

Difficulté : Moyen

Type : Traversée

Thèmes : Col et sommet, Flore et forêt, Point de vue

Segment Guillestrois-Queyras de "la Grande traversées des Hautes-Alpes à VTT" (GTHA)

Itinéraire

Départ : Briançon

Arrivée : Maison du Roy

Balisage :  Vélo

Communes : 1. Briançon

2. Cervières

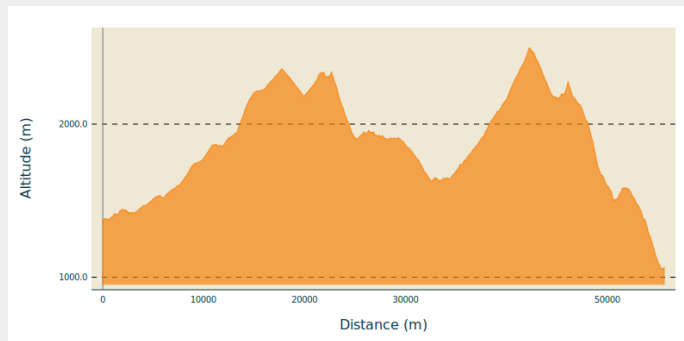
3. Arvioux

4. Château-Ville-Vieille

5. Eygliers

6. Guillestre

Profil altimétrique



De BRIANÇON A LA MAISON DU ROY par le Queyras

Depuis la Cité fortifiée de Briançon, inscrite au patrimoine mondial de l'UNESCO, vous grimpez en compagnie de nombreux amoureux de la petite reine en direction du Col de l'Izoard.


La fin de la montée se déroule sur un chemin raide et exigeant avec une courte portion descente très ludique peu après le Fort de La Lausette (attention : mettre pied à terre pour la traversée de la combe du Malazen) et avant de terminer par les deux derniers lacets du col routier.

Depuis le col d'Izoard juché à 2 361m jusqu'à Arvioux, l'enchaînement est superbe. Une courte descente sur route avant de poursuivre jusqu'à Souliers par des sections en sentiers inoubliables. Attention toutefois aux autres usagers qui peuvent être nombreux suivant les périodes (randonneurs) dans la descente jusqu'à La Chalp.

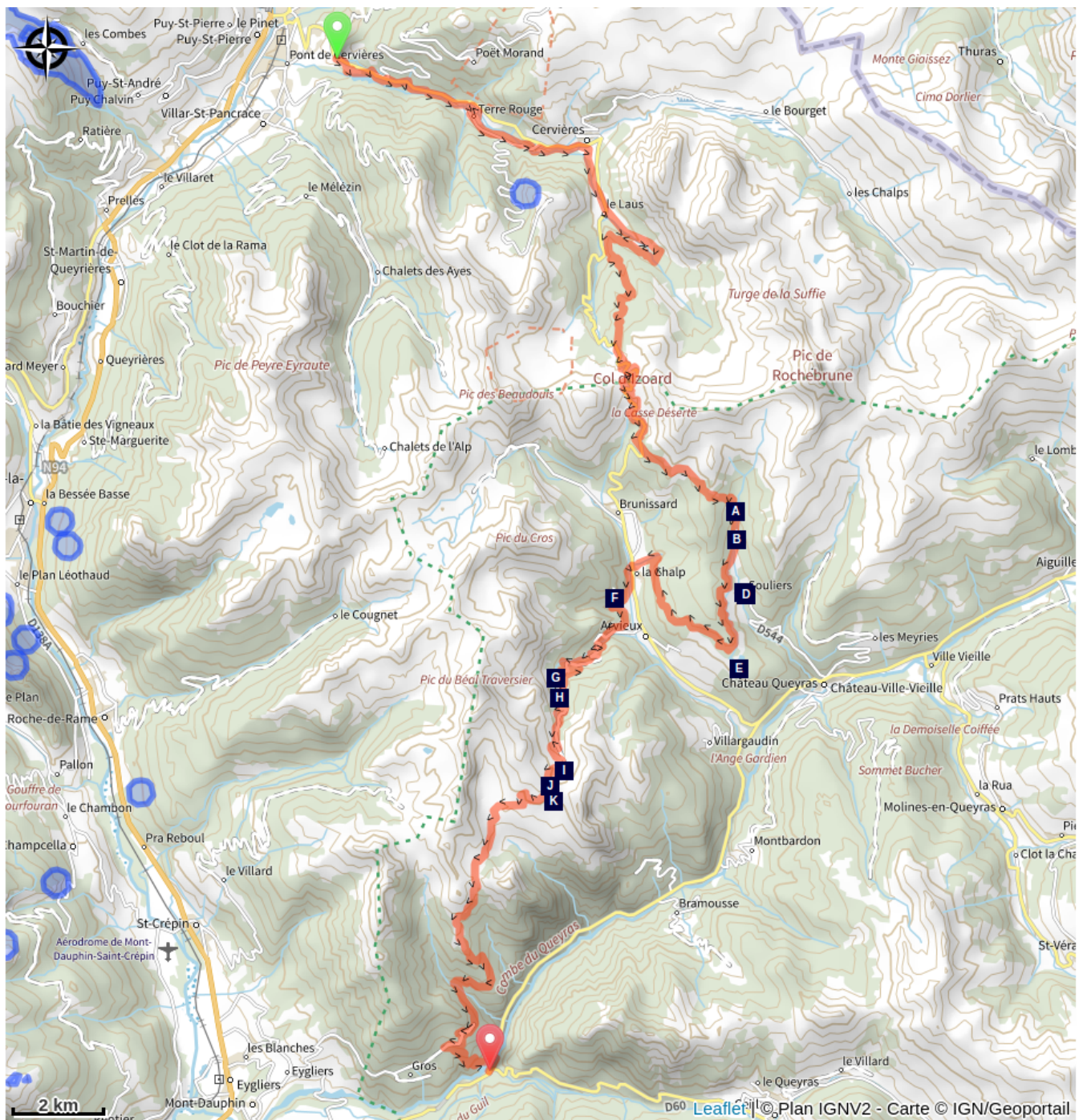
Depuis La Chalp, vous emprunterez un incontournable du Queyras : la longue mais régulière ascension du Col de Furfande suivie de singles panoramiques sur le vallon perché parsemé de chalets.

Une remontée plus raide vous amène au col Garnier. Quelques passages en balcons s'enchaînent avant de plonger plus franchement dans un chemin muletier dans les gorges de la Valette.

La remontée est franche mais courte puis le chemin rejoint un autre incontournable du secteur : la descente de la « Maison du roy ». Le sentier (légèrement érodé) enchaîne quelques virages serrés avant de plonger sur le lac.

 Sur ce tronçon, un arbre en travers du sentier a été signalé le 8 juillet dernier. Le temps que le gestionnaire intervienne sur site, soyez prudents !

Sur votre route...



Bergerie de Souliers (A)

Chapelle (C)

Lac de Roue (E)

Lac (G)

Bergerie (I)

Chalets et granges de Furfande (K)

Source (B)

Hameau de Souliers (D)

Point de vue sur Arvieux (F)

Cabane du plan du Vallon (H)

Col de Furfande (J)

Toutes les informations pratiques

Recommandations

Attention aux autres usagers qui peuvent être nombreux suivant les périodes !

Comment venir ?

Transports

Limitons les déplacements en voiture, pensons aux transports en commun et au covoiturage. Tous les transports en commun sur www.pacamobilite.fr

Sur votre route...



Bergerie de Souliers (A)

Le sentier passe à proximité de la bergerie de Souliers. Très beau panorama sur le Pic de Rochebrune et sur la Font Sancte.

Crédit : CDRP05



Source (B)

Entre Souliers et la Bergerie de Souliers, ne manquez pas cette belle source aménagée sur le bas côté du chemin.

Crédit : CDRP05



Chapelle (C)

Jolie chapelle située à la sortie du hameau de Souliers.

Crédit : CDRP05



Hameau de Souliers (D)

Souliers est un hameau paisible typiquement Queyrassin avec ses vieilles maisons en bois , ses fontaines, sa chapelle et ses champs agricoles.

Crédit : CDRP05



Lac de Roue (E)

L'incontournable Lac de Roue offre un cadre agréable. Entouré de mélèzes et d'une nature verdoyante, c'est une halte idéale durant sa randonnée sur le GR5.

Crédit : CDRP05



Point de vue sur Arvieux (F)

Beau point de vue panoramique sur le village d'Arvieux, porte d'entrée sur la vallée de l'Izoard. Arvieux est une station village entourée de ses 13 hameaux.

Crédit : CDRP05



Lac (G)

Petit lac sans nom qui se fait appeler "Lac du Radier de Furfande". Il est situé juste après le Ravin de Clapouse.

Crédit : CDRP05



Cabane du plan du Vallon (H)

Bel espace équipé pour les pique-niques (BBQ, tables...). Un abri sommaire permet de s'abriter en cas de mauvais temps.

Crédit : CDRP05



Bergerie (I)

Cabane pastorale située juste en dessous du Col de Furfande.


Crédit : CDRP05



Col de Furfande (J)

Le Col de Furfande, situé à 2500 mètres d'altitude, offre un somptueux panorama sur les massifs et sommets alentours (la Dent du Ratier, la Font Sancte...) ainsi que sur l'ensemble des alpages de Furfande et ses nombreux chalets et granges d'estive.

Crédit : CDRP05



Chalets et granges de Furfande (K)

Un site classé aux monuments et sites pittoresques des Hautes-Alpes, un grand point de passage des plus grands chemins de randonnées (GR58, GR541, Vial Alpina, GRP Dent du Ratier). Le site de Furfande, situé sur la commune d'Arvieux, comprend deux alpages situés l'un au dessus de l'autre : les Chalets de Furfande (2027m d'altitude), les Granges de Furfande (2285 m d'altitude).

Source : <https://www.envie-de-queyras.com/guide/chalets-granges-furfande-queyron>

Crédit : CDRP05