
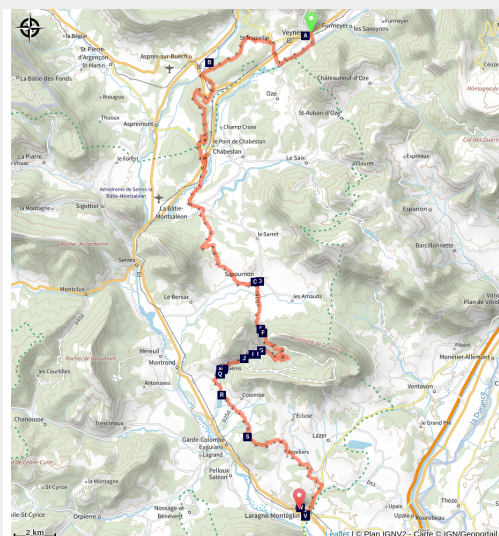


# GTHA - Grande Traversée des Hautes-Alpes à VTT - [ section Buëch ]



Dévoluy



GTHA Buëch Jubéo (Agence KROS / Remi Fabregue /ADDET05 HP)

Bienvenue sur la Grande Traversée des Hautes-Alpes à VTT ! La plus haute en altitude moyenne, la GTHA vous offrira, le long de ses 350km et ses 17 000 m D+, une variété incomparable de paysages et de sensations fortes sur des monotraces impressionnants, au cœur des Alpes et aux portes de la Provence.

Cette portion vous décrira la partie Buëch de la GTHA entre Veynes et Laragne-Montéglin (arrivée de la GTHA).

Segment Buëch de "la Grande Traversée des Hautes-Alpes à VTT"(GTHA).

## Infos pratiques

Pratique : VTT

Durée : 6 h

Longueur : 51.3 km

Dénivelé positif : 1129 m

Difficulté : Moyen

Type : Traversée

Thèmes : Géologie, Point de vue

# Itinéraire

**Départ** : Veynes

**Arrivée** : Laragne

**Balisage** :  Vélo

**Communes** : 1. Veynes

2. Aspres-sur-Buëch

3. Aspremont

4. Chabestan

5. La Bâtie-Montsaléon

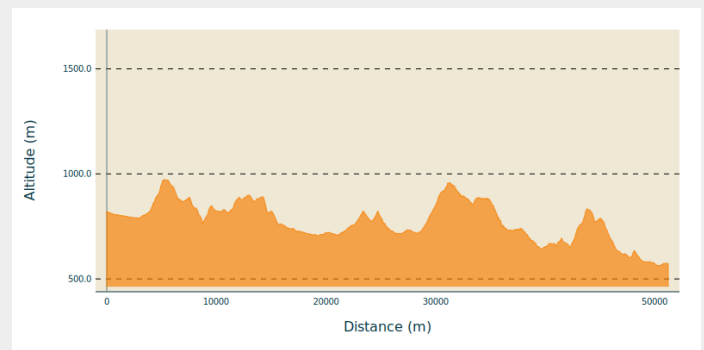
6. Savournon

7. Garde-Colombe

8. Laragne-Montéglin

9. Lazer

## Profil altimétrique



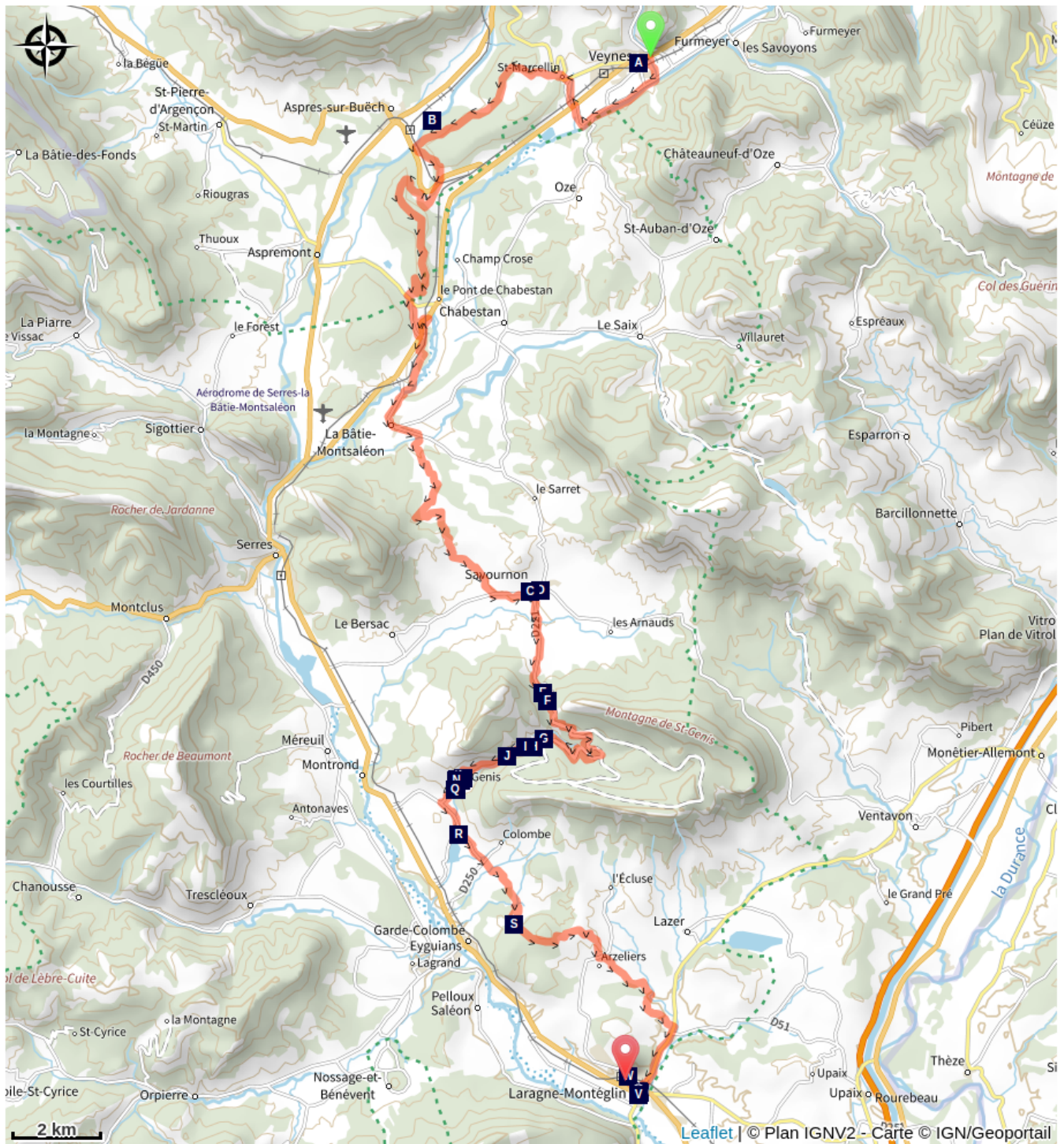
Altitude min 565 m Altitude max 970 m

A Veynes, cité cheminote, vous trouverez tous les services et un accueil vélo à l'Office de tourisme des Sources du Buëch. Profitez du plan d'eau pour vous rafraîchir où vous baigner.

Le départ depuis le plan d'eau est très beau avec une succession de petits singles techniques. La suite est plus facile jusqu'à Serres.

De Serres à Laragne vous profiterez de superbes portions techniques, dans les Gorges du Riou et au niveau du Vieil Eyguians avant de vous laisser glisser jusqu'à Laragne, terminus de votre Grande Traversée Haut-Alpine et pourquoi pas une continuation jusqu'à la mer en empruntant l'itinéraire des Chemins du Soleil.

# Sur votre route...



- |                                       |                                  |
|---------------------------------------|----------------------------------|
| Veynes (A)                            | Anciennes glaciers (B)           |
| Village de Savournon (C)              | Cadran solaire (D)               |
| Aire de pique-nique avec fontaine (E) | Maison forestière de Jubéo (F)   |
| Passerelle sur le Riou (G)            | Point de vue sur les gorges (H)  |
| Tunnel (I)                            | ~~~~~ Pont en pierre (J)         |
| ~~~~~ Matériel agricole : tarare (K)  | Village de Saint Genis (L)       |
| ~~~~~ Matériel agricole (M)           | Fontaine et lavoir en pierre (N) |

# Toutes les informations pratiques

## Comment venir ?

### Transports

Limitons les déplacements en voiture, pensons aux transports en commun et au covoiturage. Tous les transports en commun sur [www.pacamobilite.fr](http://www.pacamobilite.fr)

# Sur votre route...

---



## Veynes (A)

Prenez le temps de découvrir Veynes, à deux pas du Dévoluy. Parcourez ses ruelles tranquilles, appréciez sa douceur de vivre et découvrez son histoire des cheminots.

Il est possible de visiter l'écomusée du cheminot, un musée qui expose les conditions de vie et de travail des cheminots dans cette ville dont le développement est lié à l'histoire du chemin de fer.

Crédit : CDRP05

---



## Anciennes glaciers (B)

**Anciennes glaciers<sup>1</sup> : Au XIX<sup>ème</sup> siècle, les besoins en glace devinrent très importants pour la conservation des denrées. Henri Gignoux, négociant d'origine suisse, qui faisait fréquemment le voyage de la Suisse vers la Côte d'Azur, grand commerçant, saisit l'opportunité de produire de la glace dans la vallée du Haut-Buëch. Elle offrait des conditions favorables, avec des hivers rigoureux, de l'eau en abondance, une main d'œuvre paysanne nombreuse et la proximité des voies ferrées. En 1882, il fonde les Glacières Générales des Alpes. Aspres fut une des unités de production. Les bassins et canaux sont creusés, les bâtiments de stockage construits. La fabrication de glace naturelle peut commencer. (Source : Aspres/s/Buëch J.P Mouton)**

Crédit : Collection Mouton

---



## Village de Savournon (C)

Situé dans le Val de Channe et le pays du Buëch, le village de Savournon est dominé par le rocher du château de l'aigle (1015 m). Ce dernier abrite à son sommet les ruines d'un donjon du XII<sup>e</sup> siècle.

Crédit : L.P



## Cadran solaire (D)

Beau petit cadran solaire sur le mur de la mairie de Savournon.

Crédit : L.P



## Aire de pique-nique avec fontaine (E)

Jolie aire de pique-nique bien ombragée, face au parking de Jubéo. Profitez en pour faire une agréable pause.

Crédit : L.P



## Maison forestière de Jubéo (F)

A quelques pas du parking de Jubéo se trouve la maison forestière de Jubéo. Le sentier de randonnée passe juste devant le bâtiment.

Crédit : L.P



## Passerelle sur le Riou (G)

En plein coeur des magnifiques gorges du Riou, traverser le ruisseau par une jolie petite passerelle en bois. Les grosses roches plates qui entourent la passerelle invitent à prendre un bain de soleil et à faire une pause pique-nique.

Crédit : L.P



## Point de vue sur les gorges (H)

Profiter de ce sublime et sauvage panorama sur les gorges du Riou.

Crédit : L.P



## Tunnel (I)

En chemin, passer par un tunnel de 20 mètres creusé dans la roche. Il surplombe les gorges du Riou.

Crédit : L.P



### ~~~~ Pont en pierre (J)

Cette jolie petit arche en pierre à l'entrée des gorges du Riou invite à faire une pause au bord de l'eau.

Crédit : L.P

---



### ~~~~ Matériel agricole : tarare (K)

Le tarare ou vanneuse est une machine utilisée lors du vannage.

Crédit : L.P

---



### Village de Saint Genis (L)

Charmant village se trouvant à l'entrée des gorges du Riou. C'est le départ de nombreuses randonnées.

Ce village denombrait 262 habitants en 1826 et en 2008, on en compte 57.

Crédit : L.P

---



### ~~~~ Matériel agricole (M)

Du matériel agricole ancien est exposé à l'entrée du village de St-Genis (charrue, faucheuse).

Crédit : L.P

---



### Fontaine et lavoir en pierre (N)

Faites une petite halte rafraichissante à la fontaine et au lavoir en pierre juste à l'entrée du village de St Genis.

Crédit : L.P

---