GTHA - Grande Traversée des Hautes-Alpes à VTT - [section Champsaur]

Serre-Ponçon

Les bocages du champsaur (Bertrand Bodin / ADDET05)

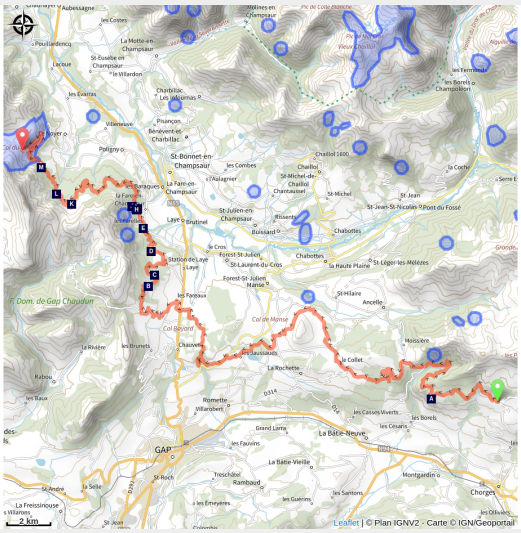

Bienvenue sur la Grande Traversée des Hautes-Alpes à VTT ! La plus haute en altitude moyenne, la GTHA vous offrira, le long de ses 350km et ses 17 000 m D+, une variété incomparable de paysages et de sensations fortes sur des monotraces impressionnants, au cœur des Alpes et aux portes de la Provence.

Cette portion vous décrira la partie Champsaur de la GTHA entre Les Drayes (col de Moissieres) et le col du Noyer.

Segment Champsaur de "la Grande Traversée des Hautes-Alpes à VTT"(GTHA)

Infos pratiques

Pratique : VTT

Durée : 8 h

Longueur : 61.2 km

Dénivelé positif : 1971 m

Difficulté : Moyen

Type : Traversée

Thèmes : Col et sommet, Pastoralisme, Point de vue

Itinéraire

Départ : Les Drayes
Arrivée : Col du Noyer
Balisage : Vélo
Communes : 1. Chorges
2. La Bâtie-Neuve
3. Ancelle
4. Forest-Saint-Julien
5. La Rochette
6. Gap
7. Laye
8. La Fare-en-Champsaur
9. Poligny
10. Le Noyer

Profil altimétrique

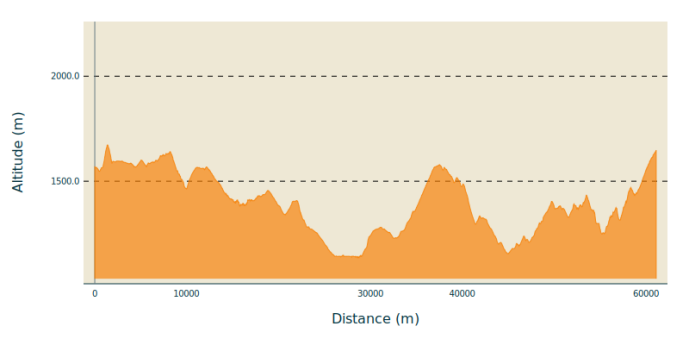

Altitude min 1137 m Altitude max 1676 m

Cette partie de la GTHA vous fera découvrir les sentiers du Champsaur.

Au col de Moissières, la GTHA emprunte le balisage du Tour du Champsaur avec un passage en balcon au-dessus de la vallée de la Durance pour aller contourner l'emblématique Puy de Manse. Vous roulez en alternant passages roulants et portions plus ludiques jusqu'à la route du Col de Manse.

Vous continuez sur l'itinéraire commun avec le Tour du Champsaur pour rejoindre le sentier des balcons du gapençais que vous laissez pour partir en direction du domaine ski de fond et golf de Gap-Bayard (possibilité de variante en suivant le canal du gapençais pour rejoindre le Buech).

Pour redescendre vers la station-village de Laye, le tracé alterne entre chemins larges et sentiers plus étroits.

On continue ensuite en prenant peu à peu de l'altitude sur un chemin forestier roulant en passant par la chapelle de Notre Dame du Bois Vert puis la cabane des Pierres blottie sous les éboulis et barres rocheuses.

Peu après la cabane, vous laissez le balisage du Tour du Champsaur qui part vers Le Noyer pour grimper vers les derniers virages du Col de Noyer.

L'itinéraire traverse plusieurs torrents avec des poussettes obligatoires jusqu'à la route. Le passage du Col du Noyer se termine par quelques virages sur la route avant de rentrer dans le Devoluy.

Sur votre route...

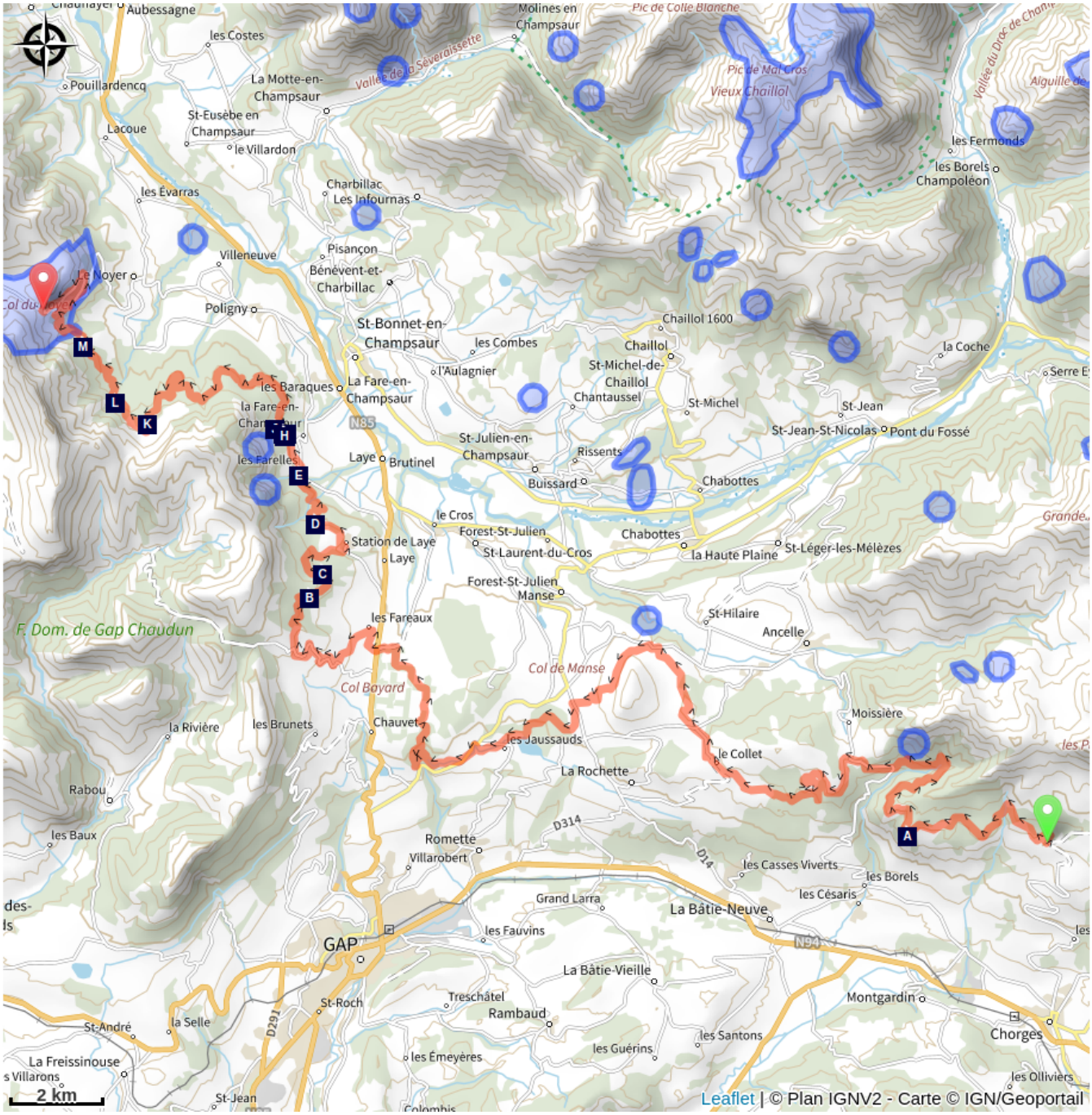

- Serre l'Eyglier (A)
- Vue sur la vallée du Champsaur (C)
- Fontaine (E)
- Cénotaphe (G)
- Fontaine (I)
- Cabane des Pierres (K)
- Table d'orientation et aire de pique nique (M)
- Vue sur le Champsaur (B)
- Vue sur la station de Laye (D)
- Notre-Dame du Bois Vert (F)
- Vue sur la vallée du Champsaur (H)
- Torrent de La Fare (J)
- Aire de pique nique et abri (L)

Toutes les informations pratiques

Grands cols

Le Département des Hautes-Alpes vous propose de découvrir et de parcourir les cols et montées qui ont fait la renommée de notre département. Ces parcours mythiques sont balisés pour accompagner votre progression vers le sommet.

Comment venir ?

Transports

Limitons les déplacements en voiture, pensons aux transports en commun et au covoiturage. Tous les transports en commun sur www.pacamobilite.fr

Zones de sensibilité environnementale

Le long de votre itinéraire, vous allez traverser des zones de sensibilité liées à la présence d’une espèce ou d’un milieu particulier. Dans ces zones, un comportement adapté permet de contribuer à leur préservation. Pour plus d’informations détaillées, des fiches spécifiques sont accessibles pour chaque zone.

Aigle royal

Période de sensibilité : Janvier, Février, Mars, Avril, Mai, Juin, Juillet, Août

Contact : Parc National des Écrins
Julien Charron
julien.charron@ecrins-parcnational.fr

Nidification de l'Aigle royal

Les pratiques qui peuvent avoir une interaction avec l'Aigle royal en période de nidification sont principalement le vol libre et les pratiques verticales ou en falaise, comme l'escalade ou l'alpinisme. Merci d'éviter cette zone et de privilégier un survol de la zone à une distance de survol de 300m sol soit à une altitude minimale de 2100m.

Aigle royal

Période de sensibilité : Janvier, Février, Mars, Avril, Mai, Juin, Juillet, Août

Contact : Parc National des Écrins
Julien Charron
julien.charron@ecrins-parcnational.fr

Nidification de l'Aigle royal

Les pratiques qui peuvent avoir une interaction avec l'Aigle royal en période de nidification sont principalement le vol libre et les pratiques verticales ou en falaise, comme l'escalade ou l'alpinisme. Merci d'éviter cette zone et de privilégier un survol de la zone à une distance de survol de 300m sol soit à une altitude minimale de 2260m.

Faucon pèlerin

Période de sensibilité : Février, Mars, Avril, Mai, Juin

Contact : Parc National des Écrins
Julien Charron
julien.charron@ecrins-parcnational.fr

Nidification du Faucon pèlerin.

Les pratiques qui peuvent avoir une interaction avec le Faucon pèlerin en période de nidification sont principalement le vol libre et les pratiques verticales ou en falaise, comme l'escalade ou l'alpinisme. Merci d'éviter cette zone !

En cas de survol merci de rester au-dessus de 2080m d’altitude à une distance de 300m sol.

Circaète Jean-le-Blanc

Période de sensibilité : Mars, Avril, Mai, Juin, Juillet, Août, Septembre

Contact : Parc National des Écrins
Julien Charron
julien.charron@ecrins-parcnational.fr

Nidification du Circaète-Jean-le-Blanc

Les pratiques qui peuvent avoir une interaction avec le Circaète-Jean-le-Blanc en période de nidification sont principalement les pratiques aériennes comme le vol libre ou le vol motorisé.

Merci d’essayer d’éviter la zone ou de rester à un distance minimale de 300m sol quand vous la survolez soit 1520m d'altitude !

Espace Naturel Sensible : Col du Noyer

Période de sensibilité : Mars, Avril, Mai, Juin, Juillet, Août, Septembre, Octobre, Novembre

Contact :

Département des Hautes-Alpes

Service Grands Sites, Energie et Biodiversité

Le Col du Noyer marque la frontière entre le Champsaur et le Dévoluy. Situé à 1664 mètres d’altitude, il s’agit d’un col au caractère très montagnard avec son versant est, très abrupte. Et c’est justement ceci qui fait son originalité, permise par un accident géomorphologique particulier. D’un point de vue paysager, les deux versants sont ainsi très différents.

Ce col est donc très intéressant car il présente des paysages atypiques, une géomorphologie particulière, mais aussi une richesse floristique importante. Enfin ce site offre un belvédère remarquable sur les Ecrins, les Crêtes du Dévoluy et surtout les bocages du Champsaur.

Un jeu de découverte est proposé sur place.

Pour plus d'informations, cliquez sur le lien ici

Sur votre route...

Serre l'Eyglier (A)

Depuis l'aire de pic-nic surplombant le décollage de parapente et de deltaplane, vous profiterez d'une incroyable vue à 320° de la face sud des Ecrins au Dévoluy, en passant par le Lac de Serre-Ponçon, l'Ubaye, la vallée de l'Avance et le Gapençais. NOUVEAUTÉ 2025 : venez découvrir la table d'orientation complète !

Vue sur le Champsaur (B)

Profitez d'une trouée entre les arbres pour admirer la vue sur le bocage et la chaîne des Ecrins

Crédit : CDTE05

Vue sur la vallée du Champsaur (C)

Un petit banc vous invite à la contemplation, un panneau explicatif sur la vallée du Champsaur vous permettra de faire une pause !

Crédit : CDTE05

Vue sur la station de Laye (D)

Admirez la petite station de Laye bien nichée face aux montagnes.

Crédit : CDTE05

Fontaine (E)

Une petite fontaine dans le hameau agricole des Farelles.

Crédit : CDTE05

Notre-Dame du Bois Vert (F)

Notre-Dame de Bois Vert est un lieu de pélerinage bien connu des Champsaurins et ce depuis le VIIe siècle. La tradition orale rapporte que Saint Clair, vivant à Vienne, serait passé en cet endroit, aurait fait un miracle et après bénédiction d'une source, l'aurait rendu miraculeuse en particulier à l'égard des affections oculaires. Cette source existe toujours. La chapelle initiale du VIIe siècle a été détruite en 1575 par les troupes de Lesdiguières. La chapelle actuelle a été construite à la fin du XVIIe siècle à priori en 1685. Elle est de moindre taille que la chapelle initiale du VIIe siècle.

+ d'infos sur : Mémoire du Champsaur

Crédit : CDTE05

Cénotaphe (G)

Le cenotaphe a été construit en 1925 par Antoine Taix. Il s'agit d'un monument érigé à la mémoire de sa mère Mélanie Taix (originaire de Chaudun) mais qui ne contient pas sa dépouille. Comme nous le disions plus haut, Antoine Taix champsaurin d'origine, avait fait fortune aux USA, et en 1925 il avait décidé de rénover la chapelle de ND de Bois Vert, mettre 2 grandes statues (St Vincent de Paul et Saint Clair qui se trouve dans le cénotaphe) 2 vitraux, une stèle-fontaîne dédiée à sa soeur.

Ce cénotaphe mesure environ 3m de côté. A l'intérieur de trouve une table et deux bancs de pierre dominés par une grande statue de Saint-Clair. De part et d'autre 2 vitraux : l'un représentant Ste Mélanie (la sainte protectrice de sa mère) et l'autre le représentant lui-même en présence de 2 indiens. Cet ouvrage en maçonnerie est surmonté d'une coupole métallique surplombée d'une croix ajourée.

+ d'infos sur : Mémoire du Champsaur

Crédit : CDTE05

Vue sur la vallée du Champsaur (H)

De cette jolie place, vous pouvez observer le massif des Ecrins et le vieux Chaillol en tête mais aussi, plus au sud-est, les contreforts du Queyras !

Crédit : CDTE05

Fontaine (I)

Un lieu emprunt d'histoire pour faire une pause avec cette petite fontaine à l'ombre des arbres.

Crédit : CDTE05

Torrent de La Fare (J)

Un joli passage pour se tremper les pieds et les sabots !

Crédit : CDTE05

Cabane des Pierres (K)

Cabane (non gardée) à 100 mètres du sentier. Située juste sous le Col de Chétive.

Crédit : CDRP05

Aire de pique nique et abri (L)

Halte très agréable et bien ombragée. Profitez de cet abri et de son aire de pique nique.

Crédit : CDRP05

Table d'orientation et aire de pique nique (M)

Au bout du sentier botanique Dominique Villars, prenez le temps de faire une pause à la table d'orientation du Noyer en Champsaur. Très beau point de vue panoramique sur le Champsaur et ses sommets. Table de pique-nique à disposition.

Crédit : CDRP05