


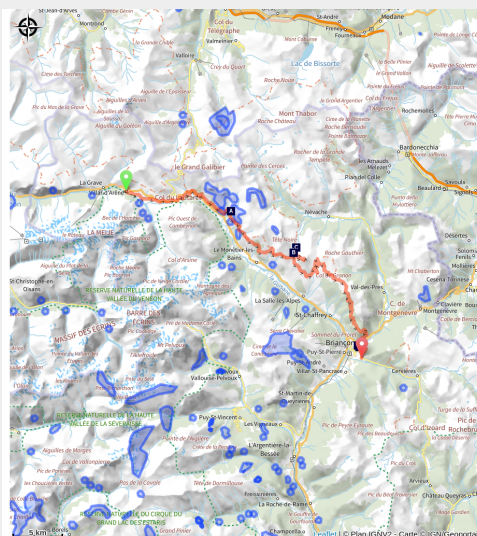
GTHA - Grande Traversée des Hautes-Alpes à VTT - [section Briançonnais]



Aire d'Adhésion du Parc National des Écrins



(Bertrand Bodin / ADDET05)



Bienvenue sur la Grande Traversée des Hautes-Alpes à VTT ! La plus haute en altitude moyenne, la GTHA vous offrira, le long de ses 350km et ses 17 000 m D+, une variété incomparable de paysages et de sensations fortes sur des monotraces impressionnants, au cœur des Alpes et aux portes de la Provence.

Cette portion vous décrira la partie nord de la GTHA (Briançonnais) entre La Grave / Villar d'Arene et Briançon.

Segment Briançonnais de "la Grande traversées des Hautes-Alpes à VTT"(GTHA).

Infos pratiques

Pratique : VTT

Durée : 7 h 30

Longueur : 61.8 km

Dénivelé positif : 2699 m

Difficulté : Moyen

Type : Traversée

Thèmes : Col et sommet, Flore et forêt, Point de vue

Itinéraire

Départ : Villar-d'Arène

Arrivée : Briançon

Balisage :  Vélo

Communes : 1. Villar d'Arène

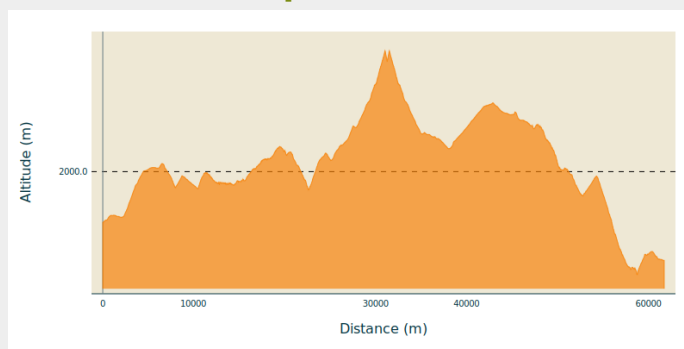
2. Le Monétier-les-Bains

3. La Salle-les-Alpes

4. Saint-Chaffrey

5. Briançon

Profil altimétrique



Bienvenue sur la Grande Traversée des Hautes-Alpes à VTT ! Vos préparatifs seront surveillés par la Meije, sommet emblématique entre Hautes-Alpes et de l'Isère, surnommée « La Reine Meije » culminant à 3 983 m. Son nom et son image sont liés à la vie des villages de La Grave et Villar d'Arène, haut lieu touristique et de haute-montagne, entre Oisans, vallée de la Romanche, le plateau d'Emparis et les Vallons de la Meije, domaine mondialement réputé du ski hors-pistes.

Au départ du village de Villar d'Arène, jusqu'au col du Lautaret, vous roulez sur des portions goudronnées, pistes et sentiers, praticables en VTT. De nombreuses zones restent enneigées jusqu'à fin mai.

Depuis le col du Lautaret, vous emprunterez le fameux chemin du Roy, dont la première partie en balcon est technique et roulante, la plupart du temps sur sentier en terre. Vous apprécierez une magnifique vue sur la vallée de la Guisane.

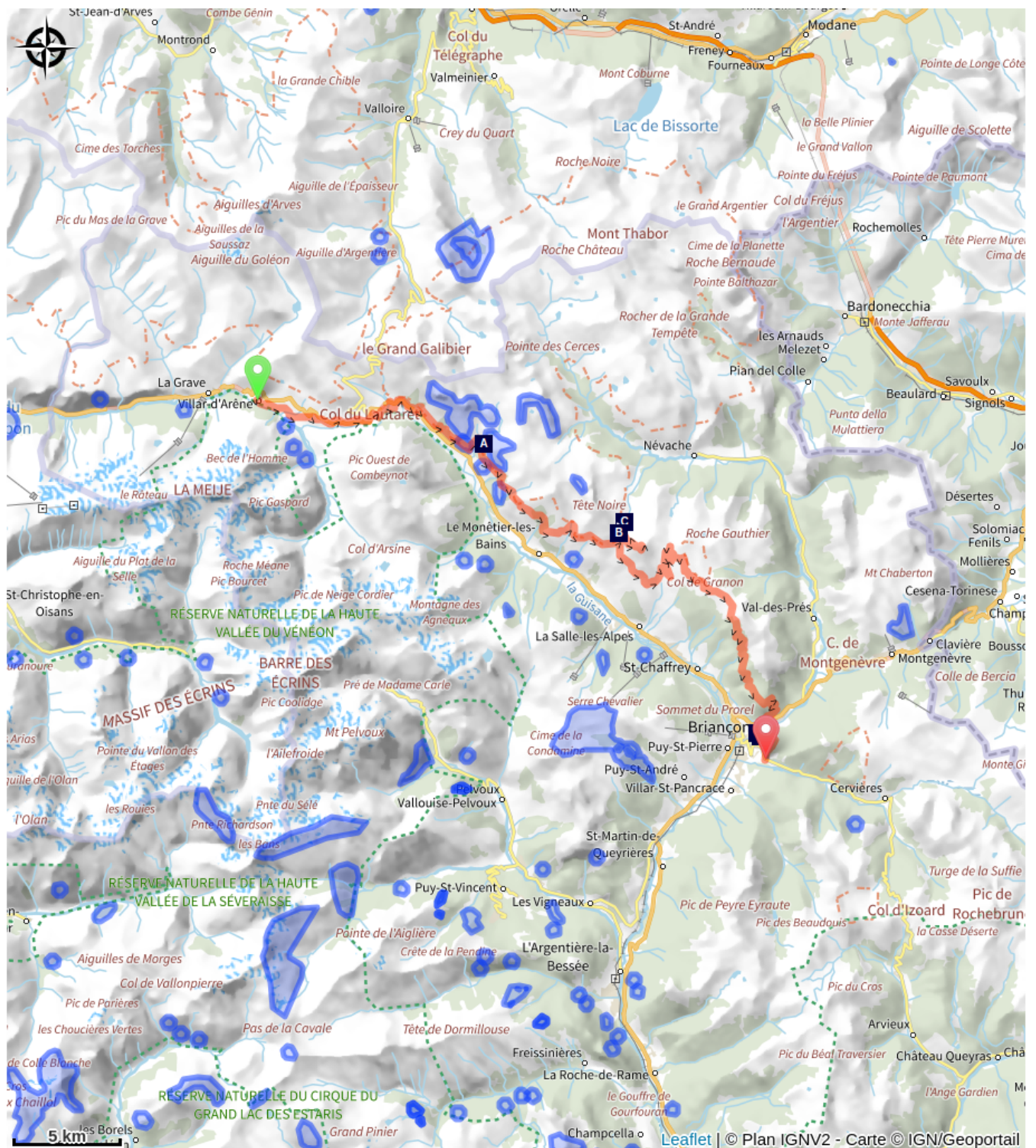
Au col du Granon (régulièrement enneigé jusqu'à fin mai) vous aurez aussi une superbe vue sur Briançon. La deuxième partie du chemin du Roy est en balcon, technique et roulante, la plupart du temps sur sentier en terre puis pistes.

Vous serez récompensés de vos efforts avec une descente technique et roulante, la plupart du temps sur sentier en terre et sous-bois, puis sur piste et la superbe finale depuis la Croix de Toulouse... Attention aux nombreux piétons depuis la Croix de Toulouse et aux alentours des fortifications.

Depuis Briançon : deux options s'offrent à vous :

- la version « col d'altitude » par le Queyras et les cols d'Izoard et Furfande
- la version « balcons sud » par le Pays des Ecrins (faisable plus tôt et plus tard dans la saison, non dénuée d'intérêt et de dénivelé!!)

Sur votre route...



- ~~~~ L'Alpe du Lauzet (A)
- ~~~~ Ancien ouvrage militaire (C)
- ~~~~ Les fortifications de Vauban (E)

- ~~~~ Col de Buffère (B)
- ~~~~ Ville de Briançon (D)
- ~~~~ Pont d'Asfeld (F)

Toutes les informations pratiques

Recommandations

Segment Briançonnais de "la Grande traversées des Hautes-Alpes".

Comment venir ?

Transports

Limitons les déplacements en voiture, pensons aux transports en commun et au covoiturage. Tous les transports en commun sur www.pacamobilite.fr

Accès routier

Depuis Briançon prendre la D1091 jusqu'à Villar d'Arène - les Agneaux.

Zones de sensibilité environnementale

Le long de votre itinéraire, vous allez traverser des zones de sensibilité liées à la présence d'une espèce ou d'un milieu particulier. Dans ces zones, un comportement adapté permet de contribuer à leur préservation. Pour plus d'informations détaillées, des fiches spécifiques sont accessibles pour chaque zone.

Bouquetin des Alpes

Période de sensibilité : Juin, Juillet, Août, Septembre

Contact : Parc National des Écrins
Julien Charron
julien.charron@ecrins-parcnational.fr

Zone de présence du Bouquetin des Alpes

En période de mise bas et d'élevage des jeunes (juin à septembre) les bouquetins peuvent être très sensible au dérangement notamment en cas de survol à basse altitude. Dans leur fuite les risques d'accidents sont multipliés. Merci de rester à bonne distance et d'éviter le survol de la zone à moins de 300m sol soit moins de 3300m d'altitude.

Attention en zone cœur du Parc National des Écrins une réglementation spécifique aux sports de nature s'applique : <https://www.ecrins-parcnational.fr/thematique/sports-de-nature>

Bouquetin des Alpes

Période de sensibilité : Juin, Juillet, Août, Septembre

Contact : Parc National des Écrins
Julien Charron
julien.charron@ecrins-parcnational.fr

Zone de présence du Bouquetin des Alpes

En période de mise bas et d'élevage des jeunes (juin à septembre) les bouquetins peuvent être très sensibles au dérangement notamment en cas de survol à basse altitude. Dans leur fuite les risques d'accidents sont multipliés. Merci de rester à bonne distance et d'éviter le survol de la zone à moins de 300m sol soit moins de 2830m d'altitude.

Attention en zone cœur du Parc National des Écrins une réglementation spécifique aux sports de nature s'applique : <https://www.ecrins-parcnational.fr/thematique/sports-de-nature>

Faucon pèlerin

Période de sensibilité : Février, Mars, Avril, Mai, Juin

Contact : Parc National des Écrins
Julien Charron
julien.charron@ecrins-parcnational.fr

Nidification du Faucon pèlerin.

Les pratiques qui peuvent avoir une interaction avec le Faucon pèlerin en période de nidification sont principalement le vol libre et les pratiques verticales ou en falaise, comme l'escalade ou l'alpinisme. Merci d'éviter cette zone !

En cas de survol merci de rester au-dessus de 2500m d'altitude à une distance de 300m sol.

Bouquetin des Alpes

Période de sensibilité : Juin, Juillet, Août, Septembre

Contact : Parc National des Écrins
Julien Charron
julien.charron@ecrins-parcnational.fr

Zone de présence du Bouquetin des Alpes

En période de mise bas et d'élevage des jeunes (juin à septembre) les bouquetins peuvent être très sensibles au dérangement notamment en cas de survol à basse altitude. Dans leur fuite les risques d'accidents sont multipliés. Merci de rester à bonne distance et d'éviter le survol de la zone à moins de 300m sol soit moins de 2430m d'altitude.

Attention en zone cœur du Parc National des Écrins une réglementation spécifique aux sports de nature s'applique : <https://www.ecrins-parcnational.fr/thematique/sports-de-nature>

Aigle royal

Période de sensibilité : Janvier, Février, Mars, Avril, Mai, Juin, Juillet, Août

Contact : Parc National des Écrins
Julien Charron
julien.charron@ecrins-parcnational.fr

Nidification de l'Aigle royal

Les pratiques qui peuvent avoir une interaction avec l'Aigle royal en période de nidification sont principalement le vol libre et les pratiques verticales ou en falaise, comme l'escalade ou l'alpinisme. Merci d'éviter cette zone !

Attention en zone cœur du Parc National des Écrins une réglementation spécifique aux sports de nature s'applique : <https://www.ecrins-parcnational.fr/thematique/sports-de-nature>

Aigle royal

Période de sensibilité : Janvier, Février, Mars, Avril, Mai, Juin, Juillet, Août

Contact : Parc National des Écrins
Julien Charron
julien.charron@ecrins-parcnational.fr

Nidification de l'Aigle royal

Les pratiques qui peuvent avoir une interaction avec l'Aigle royal en période de nidification sont principalement le vol libre et les pratiques verticales ou en falaise, comme l'escalade ou l'alpinisme. Merci d'éviter cette zone et de privilégier un survol de la zone à une distance de survol de 300m sol soit à une altitude minimale de 2350m.

Sur votre route...



~ L'Alpe du Lauzet (A)

Les chalets d'alpage de l'Alpe du Lauzet sont situés dans un superbe vallon verdoyant. Une petite chapelle y est présente, construite un peu en contre bas des chalets. Le Refuge la Halte Roche Robert propose la restauration et l'hébergement.

Crédit : CDRP05



Col de Buffère (B)

Ce col est un lieu historique (ouvrage d'infanterie) mais aussi un point de vue incontournable sur la vallée de la Guisane et sur le massif des Écrins.

Crédit : CDRP05



Ancien ouvrage militaire (C)

Dès la fin du XVIIe siècle, le col de Buffère devient un lieu stratégique pour la défense de Briançon. Les ouvrages militaires s'y succèdent jusqu'à la fin de la Seconde Guerre mondiale. Il existe encore plusieurs constructions de ce type dans ce secteur comme en témoigne cette ruine.

Crédit : CDRP05



Ville de Briançon (D)

Briançon située au carrefour de quatre vallées, ancienne capitale des Escartons, devenue garnison et centre touristique est située sur un verrou glaciaire et s'étage de 1200 à 1350 m. Les fortifications de la Ville Haute sont la curiosité du site. Inscrite au Patrimoine mondial de l'Unesco depuis juillet 2008 elle mérite une petite visite.

Crédit : CDRP05



Les fortifications de Vauban (E)

Les fortifications de Vauban à Briançon sont inscrites depuis juillet 2008 sur la prestigieuse liste du Patrimoine mondial de l'humanité aux côtés de onze autres sites français regroupés au sein du Réseau des Sites Majeurs de Vauban.

Occupant une position stratégique à 1326 mètres d'altitude, la ville haute de Briançon, juchée sur un piton rocheux, s'impose comme un site unique de fortification de montagne. Ensermée dans des remparts projetés par Vauban, elle est, elle-même, couronnée par des forts d'altitude la rendant imprenable...

Cet ensemble, projeté par Vauban lors de ses passages à Briançon en 1692 et en 1700, fut réalisé pour améliorer la défense de la ville à la suite des incursions du duc de Savoie.

Source : <http://www.ville-briancon.fr>

Crédit : CDRP05



~~~~ Pont d'Asfeld (F)

Véritable ouvrage d'art, alliant prouesse technique et esthétique, ce pont a été construit afin d'assurer la liaison entre la ville haute et les forts situés sur la rive gauche de la Durance.

Source : <http://www.ville-briancon.fr>

Crédit : CDRP05