
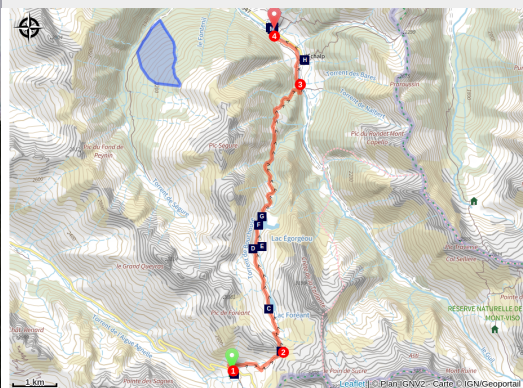


Etape 4 : Refuge Agnel - La Monta

Parc Naturel Régional du Queyras



Vue au réveil depuis le Refuge d'Agnel (CDRP05)



Cette superbe étape est marquée dès son commencement par un passage au Col Vieux, situé juste au pied du fameux sommet du Pain de Sucre (3208 m). La journée se poursuit ensuite le long de remarquables lacs d'altitude protégés : Le lac Foréant et le lac Egorgéou.

Infos pratiques

Pratique : Pédestre

Durée : 4 h

Longueur : 11.6 km

Dénivelé positif : 264 m

Difficulté : Facile

Type : Étape

Itinéraire

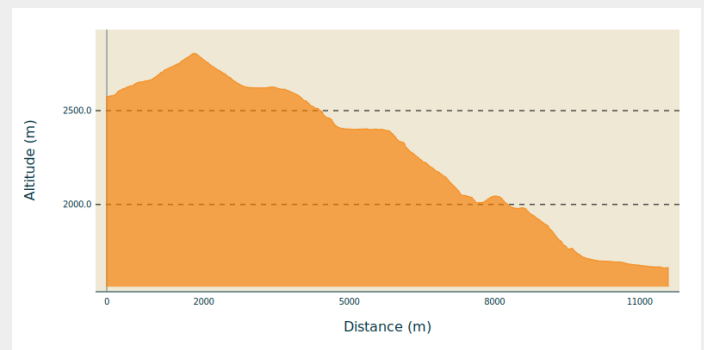
Départ : Refuge Agnel

Arrivée : La Monta

Balisage :  GRP

Communes : 1. Molines-en-Queyras
2. Abriès-Ristolas

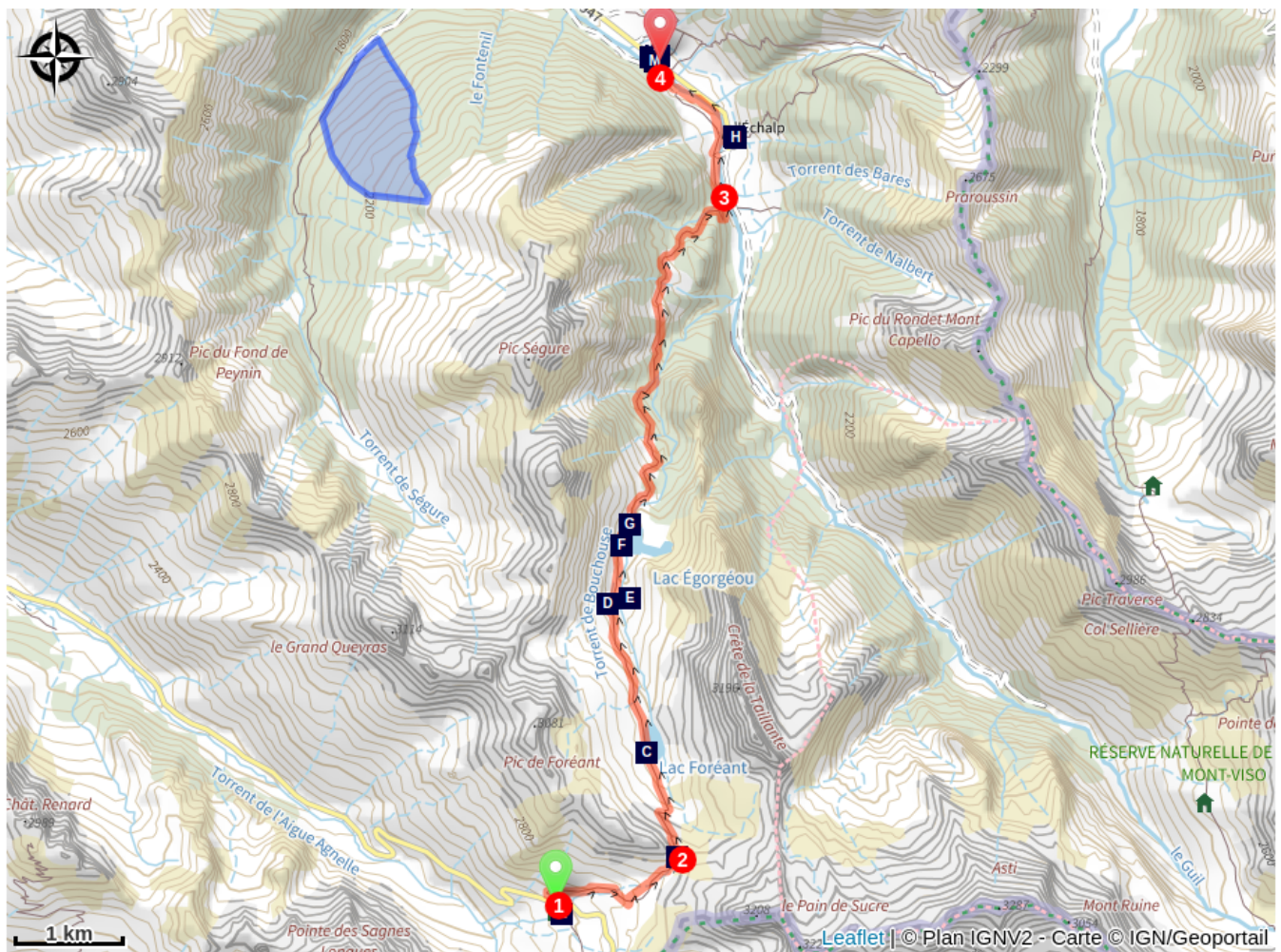
Profil altimétrique



Altitude min 1664 m Altitude max 2799 m

1. Depuis le refuge Agnel, prendre la direction du Col Vieux en empruntant la D 205 sur 50 m. Dans l'épingle, prendre le sentier en face qui s'élève juste au-dessus des ruines du Refuge Napoléon.
L'assise du sentier est détériorée parfois (respecter le périmètre de réhabilitation environnementale en restant entre les cordes).
2. En arrivant au Col Vieux (2806 m), profiter du superbe panorama sur les crêtes de la Taillante, le lac Foréant et le sommet du Pain de Sucre (hors GR) qui domine le col. Redescendre tout droit en direction des lacs.
Le sentier longe le lac Foréant, situé dans une zone naturelle très préservée et abritant de nombreuses espèces rares. Continuer vers la bergerie en croisant le torrent de Roche Blanche. Poursuivre la descente jusqu'au lac Egorgéou, au milieu d'une zone d'alpage (plusieurs tables d'informations). Longer l'agréable torrent de Bouchouse un instant et continuer à descendre entre mélèzes, prairies et alpages dans le vallon de Bouchouse. Le sentier se poursuit en sous-bois et traverse à plusieurs reprises un ruisseau.
3. Au croisement du ravin des Souches du Colombier (1720 m), continuer sur la piste à gauche vers La Monta. Poursuivre par un sentier longeant le torrent du Guil.
4. A l'intersection, bifurquer à droite vers la Monta en traversant le pont sur le Guil. Avancer sur 150 m à gauche sur la route afin de rejoindre le hameau de la Monta.

Sur votre route...



- Fontaine (A)
- Lac Foréant (C)
- Bergerie (E)
- Table d'interprétation ludique (G)
- Fontaine (I)
- La Monta, l'histoire du village
- Martyr (K)
- Fontaine (M)
- Col Vieux (B)
- Torrent de la Roche Blanche (D)
- Lac Egorgéou (F)
- Chapelle (H)
- Cimetière de la Monta (J)
- Eglise de la Monta (L)

Toutes les informations pratiques

Sur votre route...



Fontaine (A)

Fontaine d'eau potable à quelques mètres du Refuge Agnel.

Crédit : CDRP05



Col Vieux (B)

Le col Vieux, porte d'entrée sur le Haut Guil, se trouve à 2806 mètres d'altitude, juste au pied du fameux Pain de Sucre.

Il offre un point de vue incroyable sur les sommets mythiques du Haut-Guil (Pain de Sucre, Pic de Foréant...), sur le col Agnel marquant la frontière entre la France et l'Italie ainsi que sur l'ensemble de la chaîne des Alpes françaises et italiennes.

Crédit : CDRP05



Lac Foréant (C)

Très beau lac d'altitude dont les rives sont préservées (arrêté préfectoral de protection de biotope). Un panneau explicatif permet de prendre connaissance de la zone sensible à éviter.

Crédit : CDRP05



Torrent de la Roche Blanche (D)

Belle cascade provenant du torrent de la Roche Blanche, juste avant d'atteindre le Lac Egorgéou.

Crédit : CDRP05



Bergerie (E)

Au milieu des alpages, une bergerie en pierre se trouve juste de l'autre côté du Torrent de Bouchouse

Crédit : CDRP05



Lac Egorgéou (F)

Dans le vallon de Bouchouse se trouve le très beau lac Egorgéou, perché à 2400 mètres d'altitude au pied de la Taillante.

Tout comme son voisin le lac Foréant, les rives de ce lac sont très préservées.

Crédit : CDRP05




Table d'interprétation ludique (G)

Profitez d'un petit instant ludique grâce à cette table de lecture amovible avec pour thème la nature.

Crédit : CDRP05



Chapelle (H)

Découvrez cette chapelle, en amont du village. Le chemin menant au col Lacroix passe juste entre celle-ci et le cimetière, sur une petite sente située avant une longue série de lacets.

Crédit : CDRP05



Fontaine (I)

Jolie fontaine située au centre du hameau de la Monta, proche de l'église.

Crédit : CDRP05



Cimetière de la Monta (J)

A côté de l'ancienne douane transformée en refuge, le cimetière de la Monta rappelle la féroce bataille de juin 1940, avec une stèle à la mémoire de 18 combattants italiens.

Le dernier dimanche d'août, une cérémonie franco-italienne s'y déroule en souvenir des morts et des destructions inutiles.

Crédit : CDRP05



La Monta, l'histoire du village Martyr (K)

La Monta est un hameau à l'histoire particulière.

>Le document ci-joint explique ce lourd passé

Crédit : CDRP05



Eglise de la Monta (L)

L'église de la Monta est le seul édifice avec la douane qui échappe à la destruction du hameau en 1940. La Monta ne sera jamais reconstruite.

Crédit : CDRP05



Fontaine (M)

Belle fontaine permettant de faire le plein, à la sortie du hameau de la Monta, au niveau du panneau signalétique indiquant la direction des crêtes de Gilly (sous le cimetière).

Crédit : CDRP05