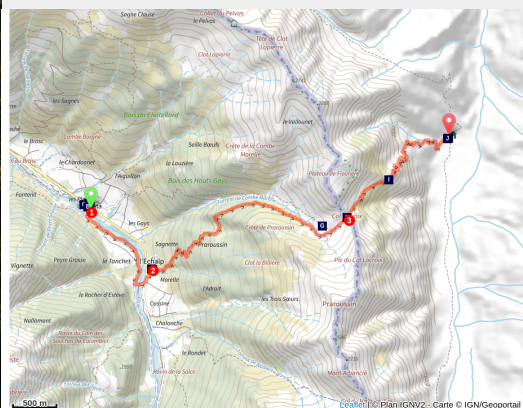


Etape 1 : La Monta - Ciabot del Pra

Parc Naturel Régional du Queyras



Montée matinale au Col Lacroix (CDRP05)



Au départ du hameau de la Monta, cette courte première étape arrive à l'Échalp après avoir traversé le Guil. Elle remonte dans un mélézin jusqu'au col Lacroix offrant un incroyable panorama sur le Mont Viso. Le sentier bascule en Italie et redescend par un chemin muletier en forêt jusqu'au refuge Jervis situé à Ciabot del Pra.

Infos pratiques

Pratique : Pédestre

Durée : 4 h

Longueur : 7.6 km

Dénivelé positif : 636 m

Difficulté : Facile

Type : Étape

Itinéraire

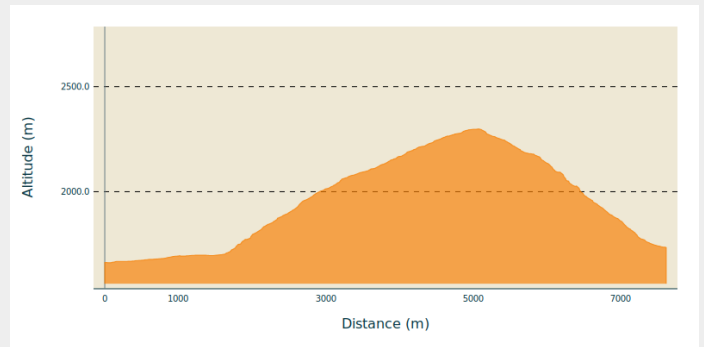
Départ : La Monta

Arrivée : Ciabot del Pra





Balisage :  GRP

Communes : 1. Abriès-Ristolas

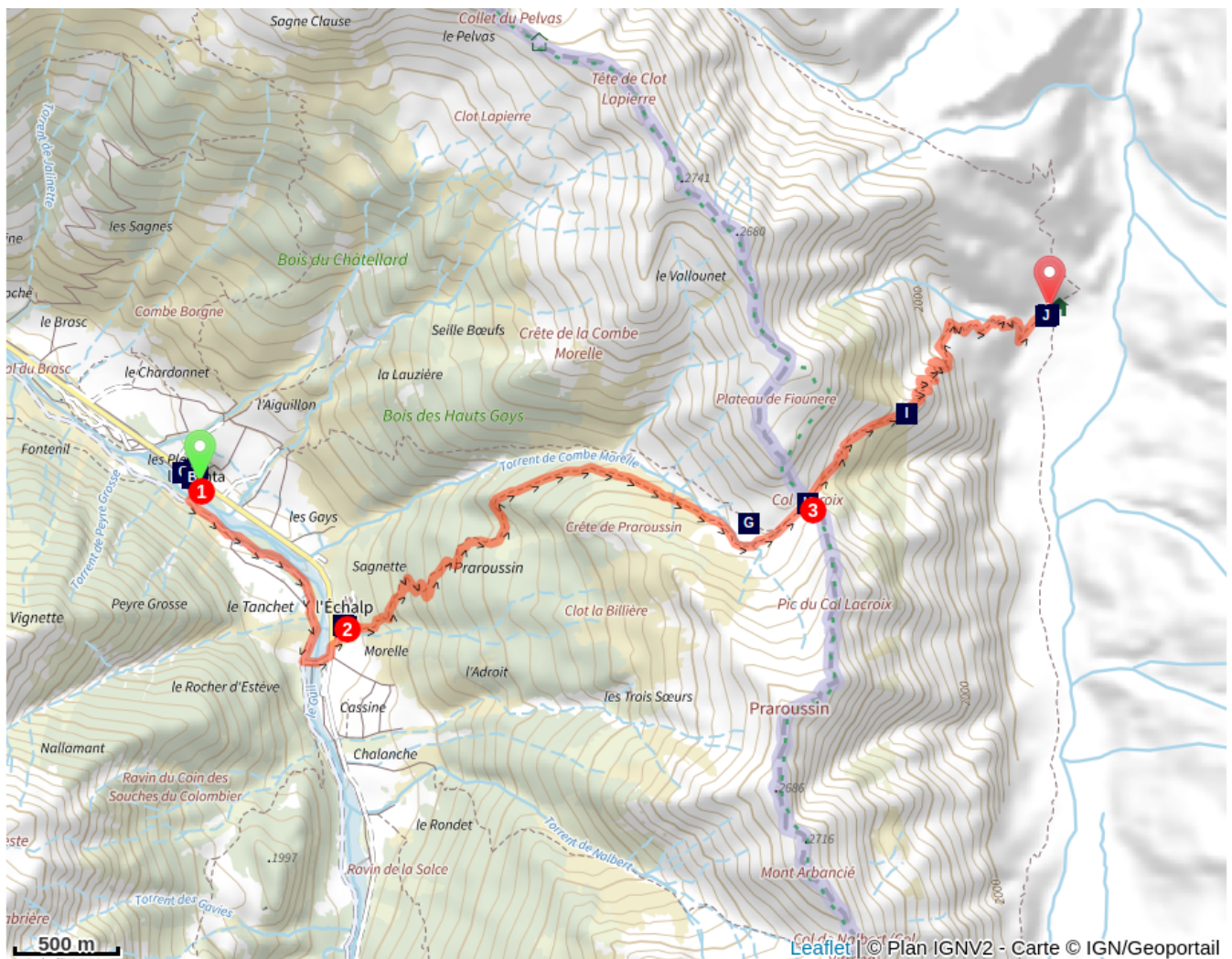
Profil altimétrique



Altitude min 1664 m Altitude max 2299 m

1. Quitter le hameau de la Monta pour traverser la RD 947 et passer le pont sur le Guil en face. Tourner à gauche et longer le torrent du Guil en poursuivant la piste vers l'Echalp.
Au croisement du ravin des Souches du Colombier (1720 m), continuer sur la piste à gauche en longeant le Guil.
Prendre le pont à gauche 400 m plus loin et rentrer dans le hameau l'Échalp. 

2. Bifurquer à droite à l'église pour un sentier qui monte à flanc de montagne dans le mélézin, puis qui rejoint la combe Morelle au sortir de la forêt. Dans cette combe, les ruines du refuge Napoléon du col Lacroix sont visibles de l'autre côté du torrent.
3. Atteindre le col Lacroix et descendre de l'autre côté en direction de Ciabot Del Pra. Cette descente se fait sur un chemin muletier dont certains passages sont soigneusement empierrés. Vers 2020 m d'altitude, ne pas manquer le sentier à droite qui permet d'accéder à un belvédère offrant une vue plongeante sur la vallée de Pellice. Une fois arrivé au fond de la vallée, traverser le hameau Ciabot del Pra et se rendre au refuge Jervis à la sortie du hameau.  

Sur votre route...



Eglise de la Monta (A)
Cimetière de la Monta (C)

Fontaine (E)
Ruines (G)
Point de vue (I)
Ciabot del Pra (K)

Fontaine (B)
La Monta, l'histoire du village
Martyr (D)
Chapelle (F)
Col Lacroix (H)
Fontaine (J)

Toutes les informations pratiques

Sur votre route...



Eglise de la Monta (A)

L'église de la Monta est le seul édifice avec la douane qui échappe à la destruction du hameau en 1940. La Monta ne sera jamais reconstruite.

Crédit : CDRP05



Fontaine (B)

Belle fontaine permettant de faire le plein, à la sortie du hameau de la Monta, au niveau du panneau signalétique indiquant la direction des crêtes de Gilly (sous le cimetière).

Crédit : CDRP05



Cimetière de la Monta (C)

A côté de l'ancienne douane transformée en refuge, le cimetière de la Monta rappelle la féroce bataille de juin 1940, avec une stèle à la mémoire de 18 combattants italiens.

Le dernier dimanche d'août, une cérémonie franco-italienne s'y déroule en souvenir des morts et des destructions inutiles.

Crédit : CDRP05



La Monta, l'histoire du village Martyr (D)

La Monta est un hameau à l'histoire particulière.

>Le document ci-joint explique ce lourd passé

Crédit : CDRP05



Fontaine (E)

Jolie fontaine située au centre du hameau de la Monta, proche de l'église.

Crédit : CDRP05



..... Chapelle (F)

Découvrez cette chapelle, en amont du village. Le chemin menant au col Lacroix passe juste entre celle-ci et le cimetière, sur une petite sente située avant une longue série de lacets.

Crédit : CDRP05



Ruines (G)

Dans son testament, Napoléon 1er légua en dédommagement des invasions subies la moitié de son domaine à l'Alsace, la Lorraine, la Franche-Comté, la Bourgogne, l'Île de France, la Champagne, le Forez et le Dauphiné. 34 ans plus tard Napoléon III fait interpréter le testament de son oncle par une commission qui répartit les fonds. 26 départements dont les Hautes-Alpes se voient octroyer la somme de 50 000 francs.

Cette somme est initialement prévue pour aider les sourds-muets et aveugle du département mais peu de demandes sont effectuées. L'argent sert finalement à la construction de 6 refuges situés sur les principaux cols du département.

Source : <http://www.cheminsdesparcs.fr>

Crédit : CDRP05



Col Lacroix (H)

Une courte montée progressive mène le randonneur à la frontière italienne, au Col Lacroix (2299 m), important lieu de passage et d'échanges avec le Val Pellice.

Un ancien poste de frontière en pierre (renové il y a quelques années mais de nouveau en ruine), une croix et une borne de délimitation se trouvent au col.

Crédit : CDRP05



Point de vue (I)

Promontoire naturel offrant un beau panorama sur le Mont Viso.

Crédit : CDRP05



Fontaine (J)

Fontaine située dans le hameau de Ciabot del Pra, juste en face du gîte d'étape.

Crédit : CDRP05



Ciabot del Pra (K)

Dans la haute vallée de Pellice, sous le col Lacroix (frontière entre l'Italie et la France), se trouve Ciabot del Pra. Ce hameau est entouré d'une riante vallée d'alpage consacrée à la fabrication artisanale de laitages et du fromage Saras.

Crédit : CDRP05