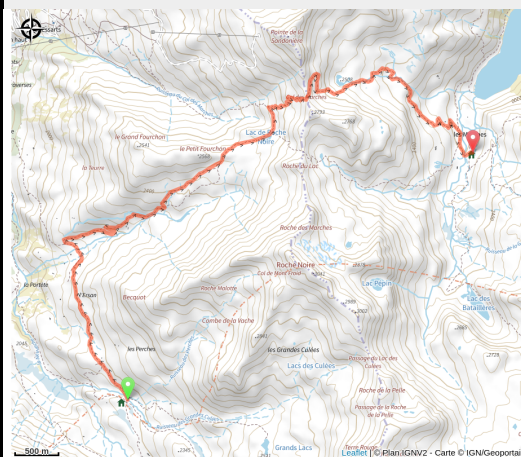
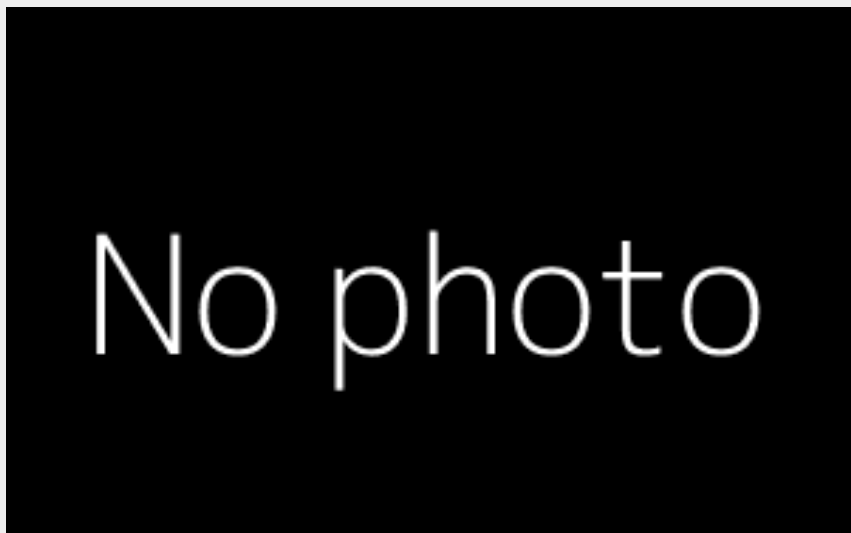


# Etape 3 : Refuge de Terre Rouge - Refuge des Marches

Maurienne Galibier



## Infos pratiques

Pratique : Pédestre

Longueur : 10.4 km

Dénivelé positif : 653 m

Difficulté : Moyen

Type : Étape

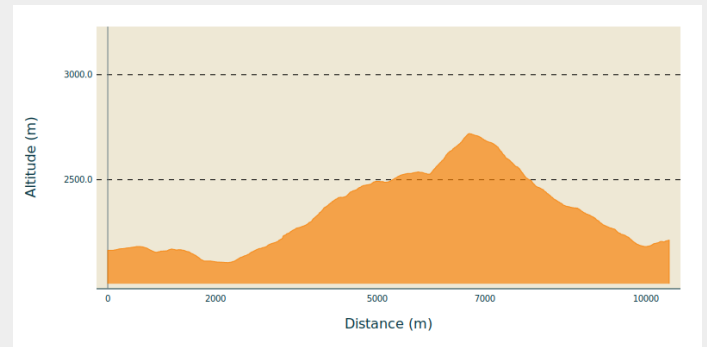
# Itinéraire

**Départ** : Refuge de Terre Rouge

**Arrivée** : Refuge des Marches

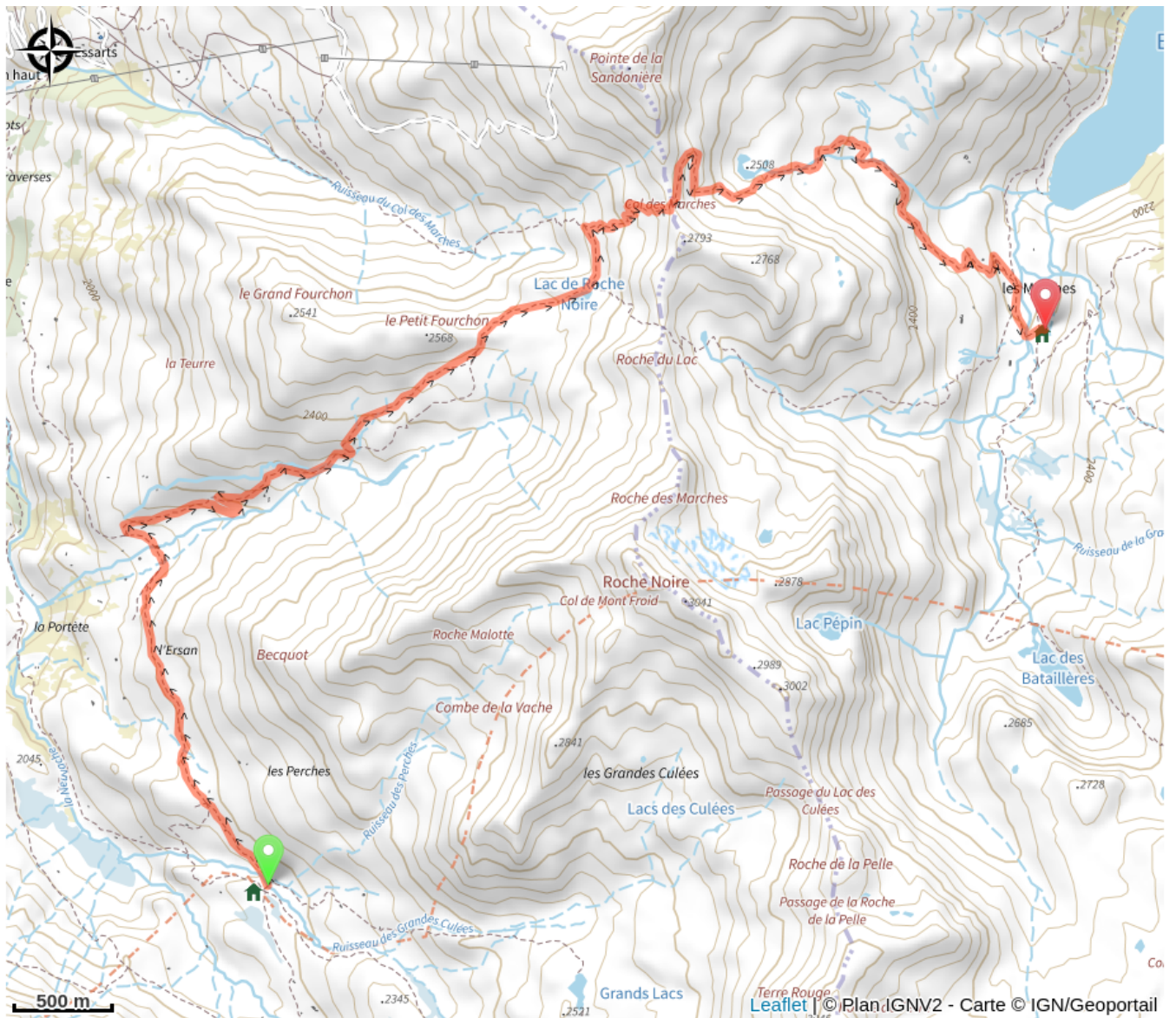
**Communes** : 1. Valmeinier  
2. Orelle

## Profil altimétrique



Altitude min 2108 m Altitude max 2712 m

# Sur votre route...



# Toutes les informations pratiques