

# Etape 5 : Saint Disdier - St-Etienne en Dévoluy

Dévoluy



Mère Eglise (CDRP05)



**Cette étape se déroule entièrement dans le Dévoluy en un vaste demi-cercle. Tous les sommets et en particulier le Grand Ferrand à l'ouest, l'Obiou au nord-ouest et le pic de Bure au sud-est ainsi que les villages du massif seront visibles presque toute la journée sous des angles différents. Passages en forêt, dans les prairies et traversée de nombreux hameaux alternent lors de cette étape pour parvenir à Saint-Etienne-en-Dévoluy, le plus important village du secteur. Après Saint-Disdier, ne pas oublier de faire halte à Mère Eglise (XI<sup>e</sup> siècle).**

## Infos pratiques

Pratique : Pédestre

Durée : 5 h

Longueur : 15.7 km

Dénivelé positif : 708 m

Difficulté : Facile

Type : Étape

# Itinéraire

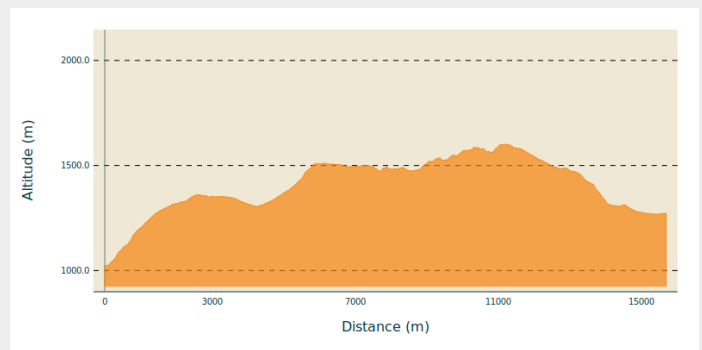
**Départ** : Saint Disdier

**Arrivée** : St-Etienne en Dévoluy




**Balisage** :  GRP

**Communes** : 1. Dévoluy

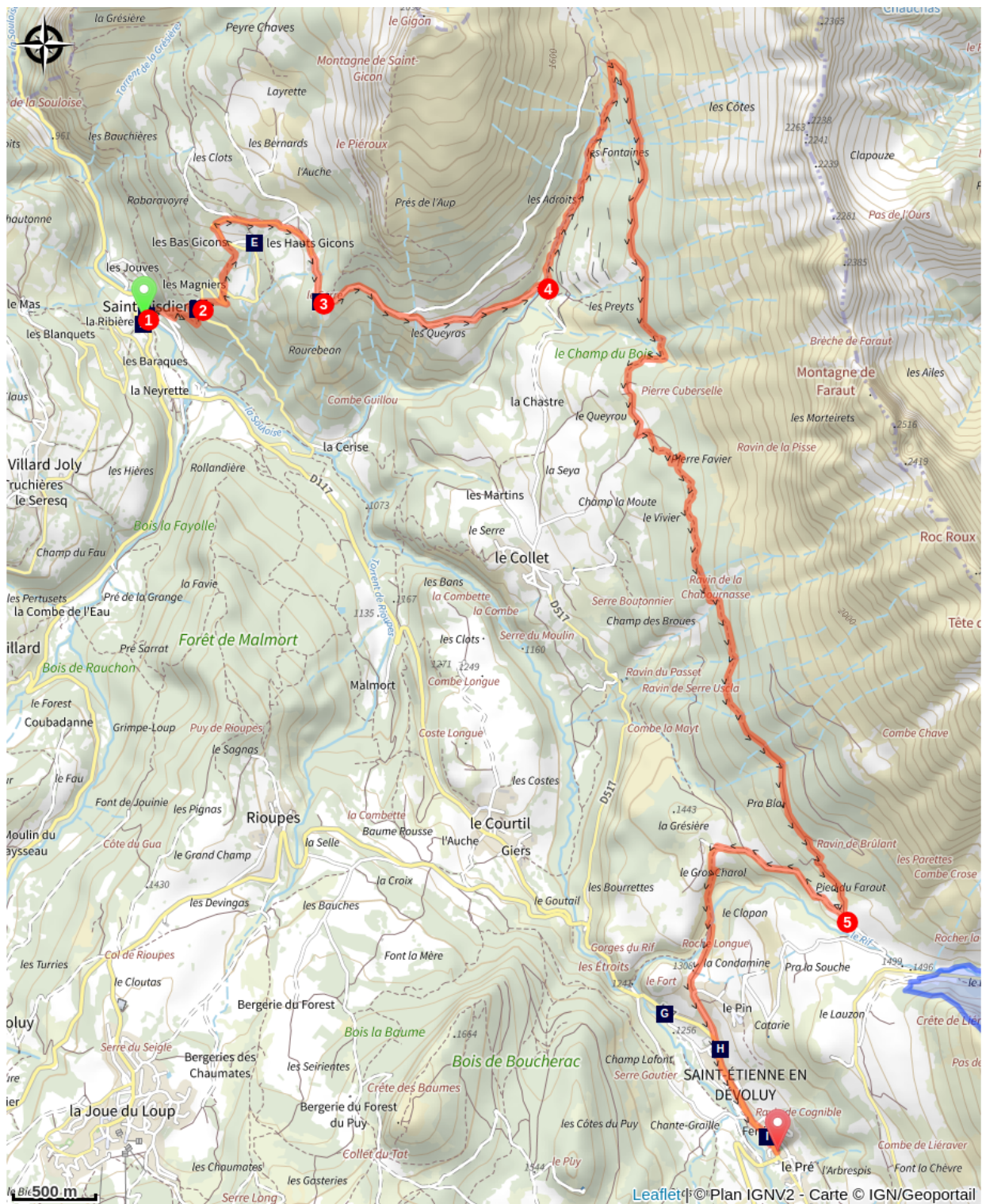
## Profil altimétrique



Altitude min 1036 m Altitude max 1606 m

1. Dans le village de Saint-Disdier, passer devant l'église. Traverser le torrent de la Souloise (1030 m) (fontaine, gîte d'étape).    Après le pont, tourner à droite et juste après à gauche direction Mère-Église. Monter l'escalier, traverser la route et continuer le chemin montant (chemin de croix) jusqu'à Mère-Église (1166 m).
2. Longer le cimetière dans lequel se trouve la tombe de René Desmaison, alpiniste, écrivain et cinéaste. Prendre à droite le chemin qui coupe plusieurs fois les lacets de la route. Passer aux Bas-Gicons (1270 m). Tirer à gauche. A la Foutanette (1300 m) prendre la route à droite jusqu'aux Hauts-Gicons (1332 m). Traverser le hameau et monter jusqu'au Serre (1382 m) (Relais de télécommunications, école d'escalade des Gicons sur la montagne de Piéroux, panneaux explicatifs sur les bartavelles.).
3. Continuer sur la piste. Au Pas de Tendille (1359 m), descendre direction Le Collet. Traverser le torrent des Queyras (1310 m).
4. Remonter le torrent des Queyras en rive gauche puis au carrefour en pate d'oie, continuer à droite pour rejoindre une piste forestière. L'emprunter à droite et rester sur celle-ci en balcon. La piste laisse place ensuite à un sentier. Profiter du point de vue sur le Grand Ferrand, le Pic de Bure et l'Obiou.
5. Arrivée sur la piste (Pied de Faraut), continuer à droite sur la piste. A l'intersection suivante, rester à gauche puis une nouvelle fois à la Grésièrre (1423 m) par un joli sentier raviné en corniche. En bas de la descente, passer le pont à gauche (possibilité de continuer par la piste montante pour rejoindre la D 17). Continuer tout droit jusqu'à Saint-Étienne-en-Dévoluy (1270 m).

# Sur votre route...



- ~~~~~ Eglise (A)
- ~~~~~ Tombe de René Desmaison (C)
- ~~~~~ Pignons à redents (E)
- ~~~~~ Gorges du Rif (G)
- ~~~~~ Fontaine (I)
- ~~~~~ Fontaine (B)
- ~~~~~ Eglise La Mère (D)
- ~~~~~ La Perdrix Bartavelle (F)
- ~~~~~ Eglise de St-Etienne en Devouly (H)

# Toutes les informations pratiques

## Comment venir ?

Transports

Pas de transport en commun

Possibilité de covoiturage improvisé :

<https://www.rezopouce.fr/territoire/buech-devoluy>

# Sur votre route...

---



## ~~~~ Eglise (A)

Au lieu-dit La Ribière se trouve l'église de St-Disdier.

Crédit : CDRP05

---



## Fontaine (B)

Profitez de cette très belle fontaine, lieu idéal pour se rafraîchir au centre de St Disdier.

Crédit : CDRP05

---



## Tombe de René Desmaison (C)

En chemin, longez le cimetière dans lequel se trouve la tombe de René Desmaison, alpiniste, écrivain et cinéaste.

Crédit : CDRP05

---



## Eglise La Mère (D)

La chapelle des Gicons ou Mère Église est l'un des monuments les plus anciens du département. Cette chapelle de pur style roman en pierres de pays date du XIe siècle. Perché à flanc de montagne, ce remarquable édifice religieux domine la vallée de la Souloise et accueille chaque été des concerts dans un décor grandiose (Source : <http://devoluy.com/eglise.php>).

Crédit : CDRP05



## Pignons à redents (E)


Un pignon à redents ou à redan ou en gradins ou à pas de moineaux est un pignon saillant dont l'extrémité est découpée en redents ou gradins. C'est une variante des pignons à échelons, caractéristiques par exemple des « pignons flamands ». Ses origines remontent au Moyen Âge. Il est un élément esthétique et décoratif d'architecture urbaine bourgeoise autant que de constructions rurales plus modestes.

En région Rhône-Alpes, ils sont typiques de l'architecture de l'est du Nord-Isère. Ils sont également répandus dans l'habitat traditionnel du Vercors nord (Quatre Montagnes). La pierre au sommet s'appelle "la couve" ou "le cocu".

Source : wikipédia

Crédit : CDTE05

---



## La Perdrix Bartavelle (F)

La Perdrix Bartavelle est une espèce protégée inscrite comme "Vulnérable" pour la région PACA. Elle est présente uniquement dans 8 départements en France (on estime sa population entre 2000 et 3000 couples), dont les Hautes Alpes. Rendue célèbre par Marcel Pagnol, sa chasse est désormais réglementée.

Elle vit dans les milieux montagnards sur les pentes caillouteuses garnies de buissons, entre 1500 et 2600 m d'altitude.

C'est un oiseau très vulnérable et très fragile qui est menacé par le dérangement de son habitat par les pratiques de sports d'hiver. L'augmentation des surfaces forestières joue aussi un rôle important dans le déclin de l'espèce. De nombreux lâchers de perdrix rouges ont été organisés en France par les chasseurs, qui ont engendré des croisements hybrides entre les souches relâchées et les souches sauvages. Dorénavant, les lâchers de perdrix rouge sont interdits dans les zones au dessus de 1000m d'altitude.

Crédit : FokusNatur

---



## Gorges du Rif (G)

Non loin du GR 93, les agréables gorges du Rif permettent de rejoindre la D 17 menant à Saint-Etienne en Dévoluy.

Crédit : CDRP05



## ~~~~ Eglise de St-Etienne en Devoluy (H)

Pour ceux qui feront une halte à St-Etienne en Devoluy, l'église du village se trouve en plein centre.

Crédit : CDRP05

---



## Fontaine (I)

Fontaine en pierre, située juste avant la maison du tourisme du Dévoluy, au croisement de deux routes.

Crédit : CDRP05