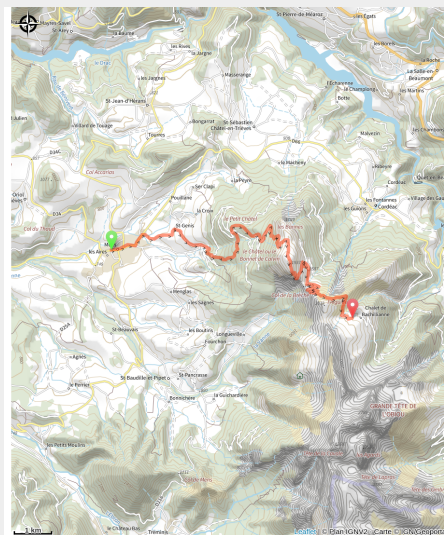


Accès GRP® Tour de l'Obiou depuis Mens




LE TOUR DE L'OBIOU

Logo du Tour de l'Obiou



Cet accès au GR® de Pays depuis Mens constitue une étape à part entière. Après avoir quitté les rues de Mens, la pente s'élève doucement dans les champs. Une fois arrivé à la Pierre des Sacrifices, l'itinéraire entre en forêt et grimpe plus sérieusement pour déboucher sur le sommet du Châtel (ou Bonnet de Calvin) et son alpage (attention à bien suivre les indications sur place). Après l'avoir traversé du nord au sud, il faudra passer le col de la Brèche et la côte de l'Aiguille pour rejoindre le chalet de Bachillianne.

Infos pratiques

Pratique : Séjours

Durée : 7 h 45

Longueur : 14.9 km

Dénivelé positif : 1402 m

Difficulté : Moyen

Type : Itinérance

Thèmes : Col et sommet, Faune, Flore et forêt, Pastoralisme, Point de vue

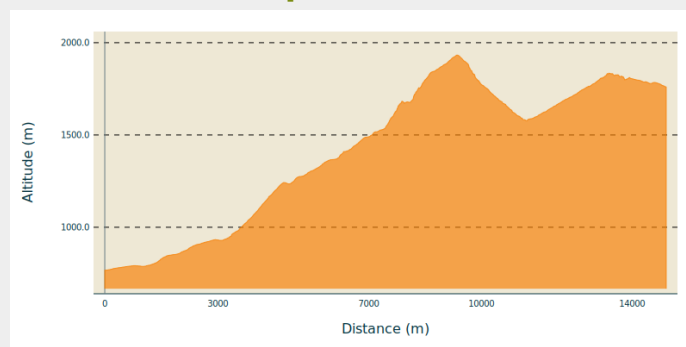
Itinéraire

Départ : Mens

Arrivée : Chaley de Bachillianne, Châtel-en-Trièves

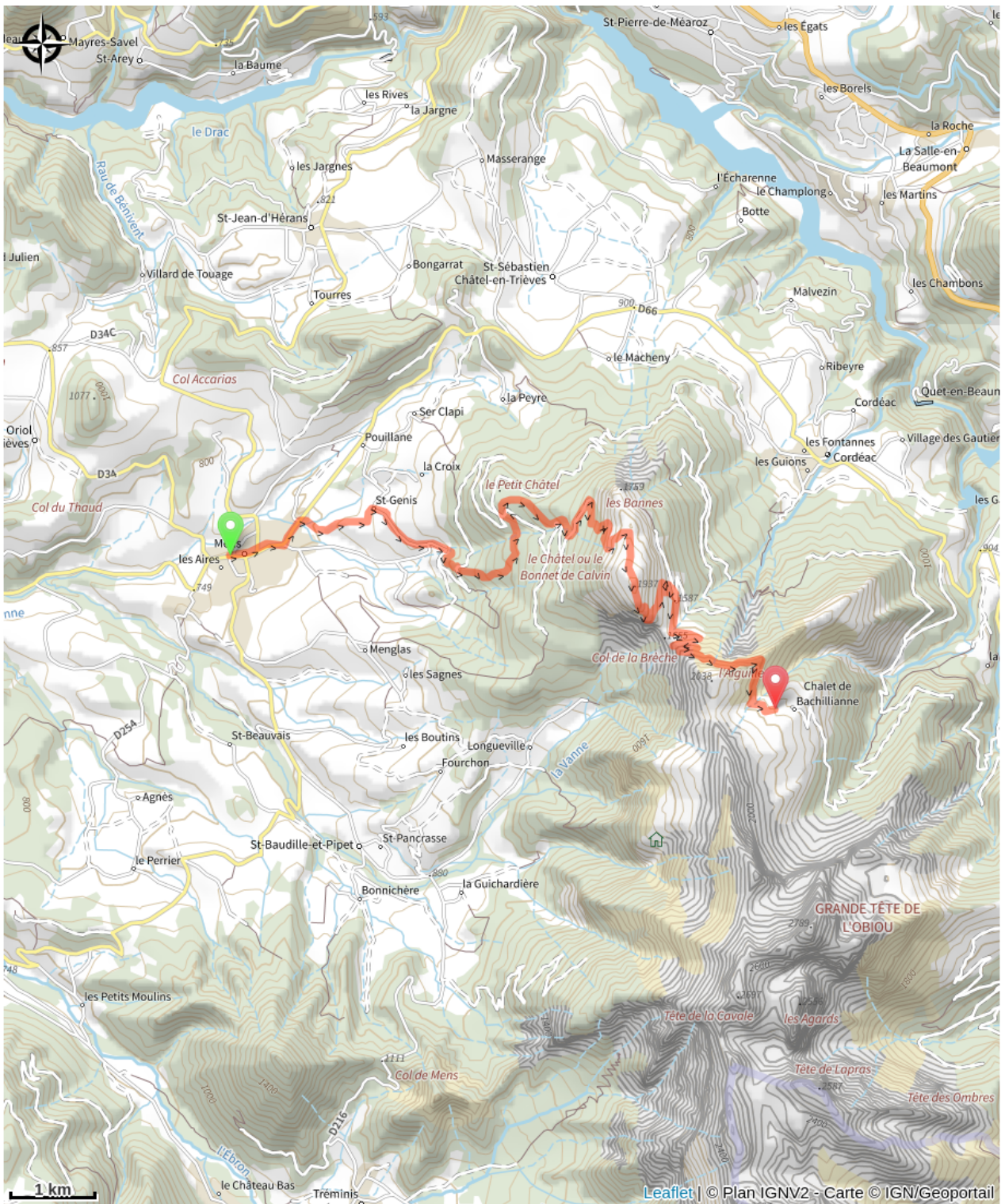
Balisage : ■ PR

Profil altimétrique



Altitude min 770 m Altitude max 1923 m

Sur votre route...



Toutes les informations pratiques

Recommandations

- Prévoit de bonnes chaussures et suffisamment d'eau.
- Attention aux passages en alpages, respecter les zones pastorales.
- Vous risquez de rencontrer des chiens de protection, merci de respecter les consignes (ralentir, contourner les troupeaux, ne pas crier ni agresser les chiens)
- Le bivouac n'est pas recommandé à proximité des cabanes pastorales.
- Les chiens de compagnie sont très fortement déconseillés (risque d'accidents avec les chiens de protection des troupeaux).

Source



Département des Hautes-Alpes

<http://www.hautes-alpes.fr>