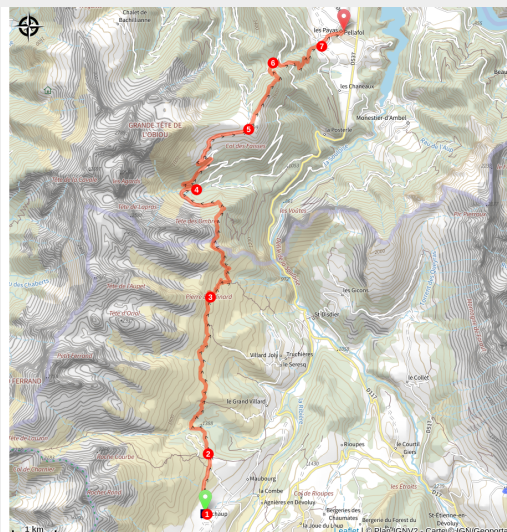


Étape Lachaup - Pellafol

Dévoluy



Troupeau de Moutons (Jessica Bordeau)



Un bel itinéraire en balcon à la lisière de la forêt et des alpages du Dévoluy offrant de larges vues sur le massif.

Cette étape relie le village de Lachaup à Pellafol, à travers les alpages du Dévoluy. Le sentier alterne entre forêts et balcons panoramiques, offrant de superbes vues sur le Grand Ferrand et L'Obiou. Au pied d'un imposant bloc rocheux, la cabane de Pierre Baudinard se prête aisément à une halte paisible en pleine nature. (ne pas stationner à la cabane lorsque celle-ci est occupée par les bergers). Le col des Faïsses offre une des plus belles vues sur l'Obiou et sa face Nord-Est. La descente finale vers Pellafol révèle peu à peu les paysages ouverts de la Matheysine et du Trièves.

Infos pratiques

Pratique : Séjours

Durée : 8 h 30

Longueur : 19.7 km

Dénivelé positif : 816 m

Difficulté : Moyen

Type : Étape

Thèmes : Faune, Flore et forêt, Géologie, Pastoralisme, Point de vue, Refuge

Itinéraire

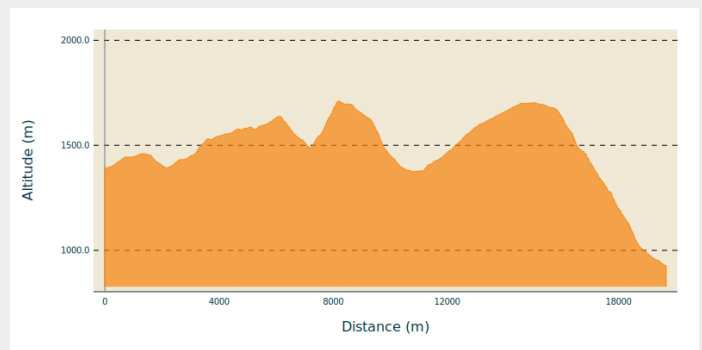
Départ : Lachaup, Le Dévoluy

Arrivée : Les Payas, Pellafol

Balisage :  GRP

Communes : 1. Dévoluy

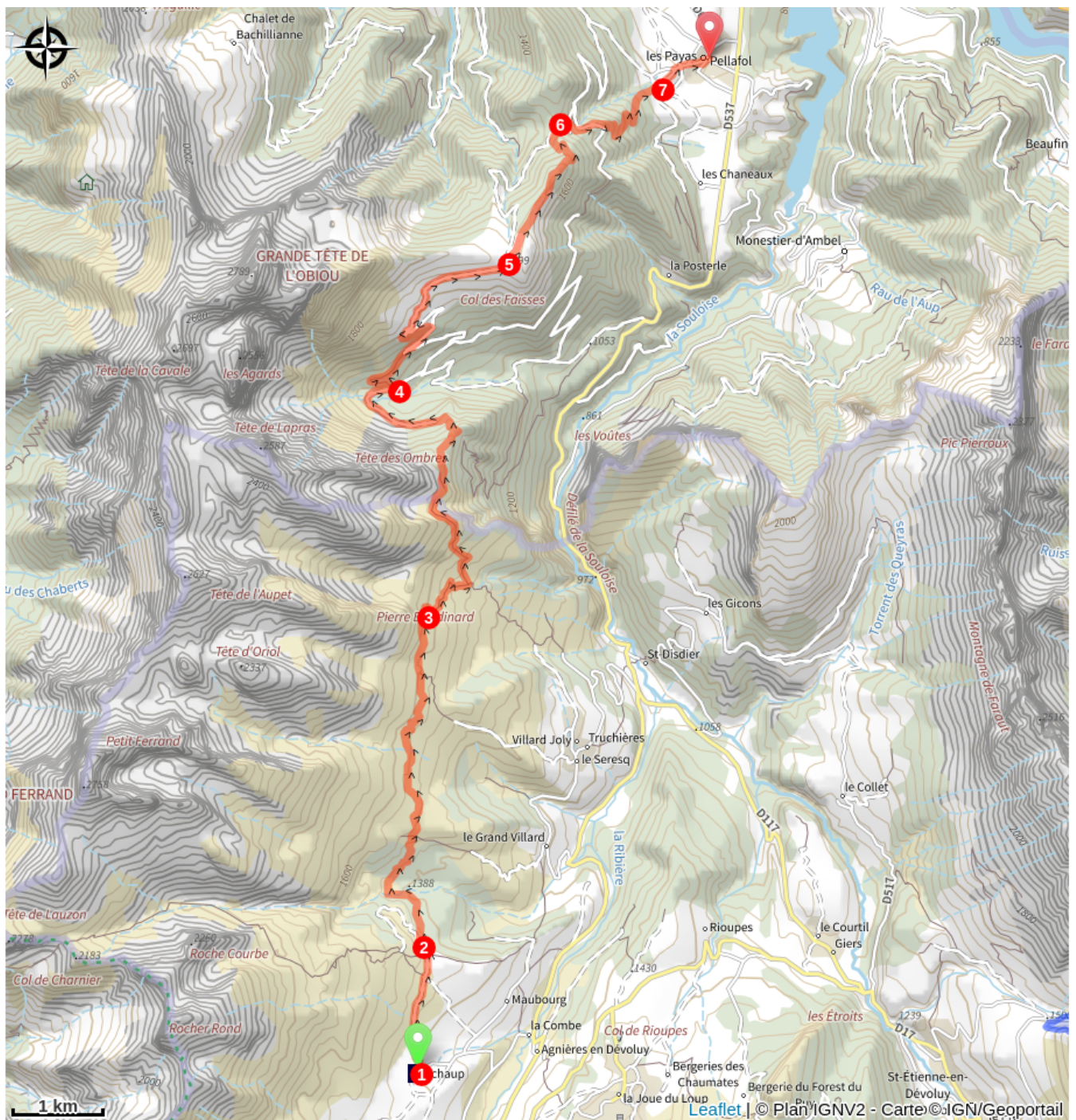
Profil altimétrique



Altitude min 932 m Altitude max 1702 m

1. Depuis le hameau de Lachaup, prendre la piste pour rejoindre le carrefour de Serre Long. A l'intersection poursuivre en face en restant sur la piste.
2. Après 100m, bifurquer à droite pour entrer dans la forêt par un sentier où la mousse habille largement le sol. Descendre brièvement puis, dans une clairière, prendre le sentier de gauche à la montée. Suivre le sentier en faux plat montant en alternant entre forêt et clairière, en traversant une piste en face, puis atteindre une cabane. La dépasser par la droite et continuer sur le sentier pour rejoindre, 1km plus loin, la cabane de Pierre Baudinard. Passer par la gauche de la cabane pour ne pas déranger les bergers.
3. Le sentier laisse place à un large chemin enherbé qu'il faut prendre à la descente. Au carrefour de Pierre Oisel, tourner à gauche sur une piste. Atteindre un replat à l'entrée d'un champ, poursuivre à gauche en montée en lisière puis dans la forêt jusqu'à un pierrier. Par un sentier en balcon rejoindre un collet, puis s'engager sur le sentier de droite à la descente pour rejoindre à nouveau la forêt. Par une descente raide, atteindre une piste forestière (poteau Bois du Sapet). Suivre la piste principale en laissant un chemin venant de la droite.
4. Au carrefour, continuer à gauche sur une piste à la montée. Suivre la piste principale, déboucher à un carrefour dans un virage en épingle. Monter 20m puis s'engager sur le sentier de gauche. Couper la piste, poursuivre sur le sentier, puis rejoindre une nouvelle piste forestière. La suivre jusqu'au col des Faïsses.
5. Au col, quitter rapidement la piste et prendre le sentier à droite dans l'alpage. Rejoindre la forêt pour atteindre le col de la Samblue sur un profil descendant.
6. Au col de la Samblue, commencer la descente sur la piste forestière. Prendre le sentier à gauche en coupant la piste à 2 reprises. Après le poteau "Serre du Meys", traverser une dernière fois la piste, pour descendre à droite par un nouveau sentier jusqu'au poteau "La Luzerne", sur la route forestière. (Possibilité de rejoindre le village de Pellafol en prenant la piste à gauche puis à droite sur la route goudronnée.)
7. Au poteau "La Luzerne", prendre à droite, puis directement à gauche la piste. Après avoir rejoint la route, continuer à droite en direction du centre du village.

Sur votre route...



Fontaine (A)

Toutes les informations pratiques

Recommandations

- Prévoir de bonnes chaussures et suffisamment d'eau.
- Le sentier est intégralement en zone pastorale, veillez à refermer les barrières.
- Vous risquez de rencontrer des chiens de protection, merci de respecter les consignes (ralentir, contourner les troupeaux, ne pas crier ni agresser les chiens)
- Le bivouac n'est pas recommandé à proximité des cabanes pastorales et des zones de chaume des brebis.
- Les chiens de compagnie sont très fortement déconseillés (risque d'accidents avec les chiens de protection des troupeaux).

Source



Département des Hautes-Alpes

<http://www.hautes-alpes.fr>

Sur votre route...



Fontaine (A)

Ne manquez pas ce beau point d'eau couvert et ouvragé

Crédit : CDTE05