

# Étape Tréminis - Lachaup

## Dévoluy



Montée au col du Charnier (Jessica Bordeau)



Cette étape vous mène de l'Isère à la Drôme puis aux Hautes-Alpes, entre cols panoramiques et paysages grandioses. En chemin passez à proximité du lac du Lauzon et du Chorum Clot, véritable curiosité naturelle.

Cette étape traverse les vastes alpages du Trièves en franchissant le col du Charnier, passage emblématique du massif du Dévoluy. Le sentier offre des panoramas divers sur le Grand Ferrand et les sommets alentours et vous pouvez même découvrir les « Chourums » cavités calcaires naturelles. Une immersion complète dans la richesse du Dévoluy.

### Infos pratiques

Pratique : Séjours

Durée : 7 h 30

Longueur : 17.4 km

Dénivelé positif : 1293 m

Difficulté : Moyen

Type : Étape

Thèmes : Col et sommet, Eau, Faune, Flore et forêt, Géologie, Pastoralisme, Point de vue, Refuge

# Itinéraire

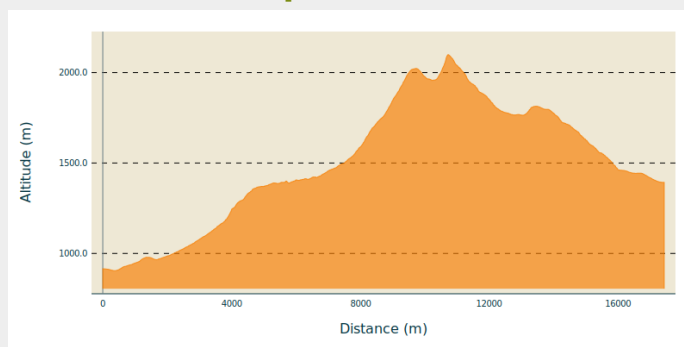
**Départ** : Tréminis

**Arrivée** : Lachaup




**Balisage** :  GR  GRP

**Communes** : 1. Dévoluy

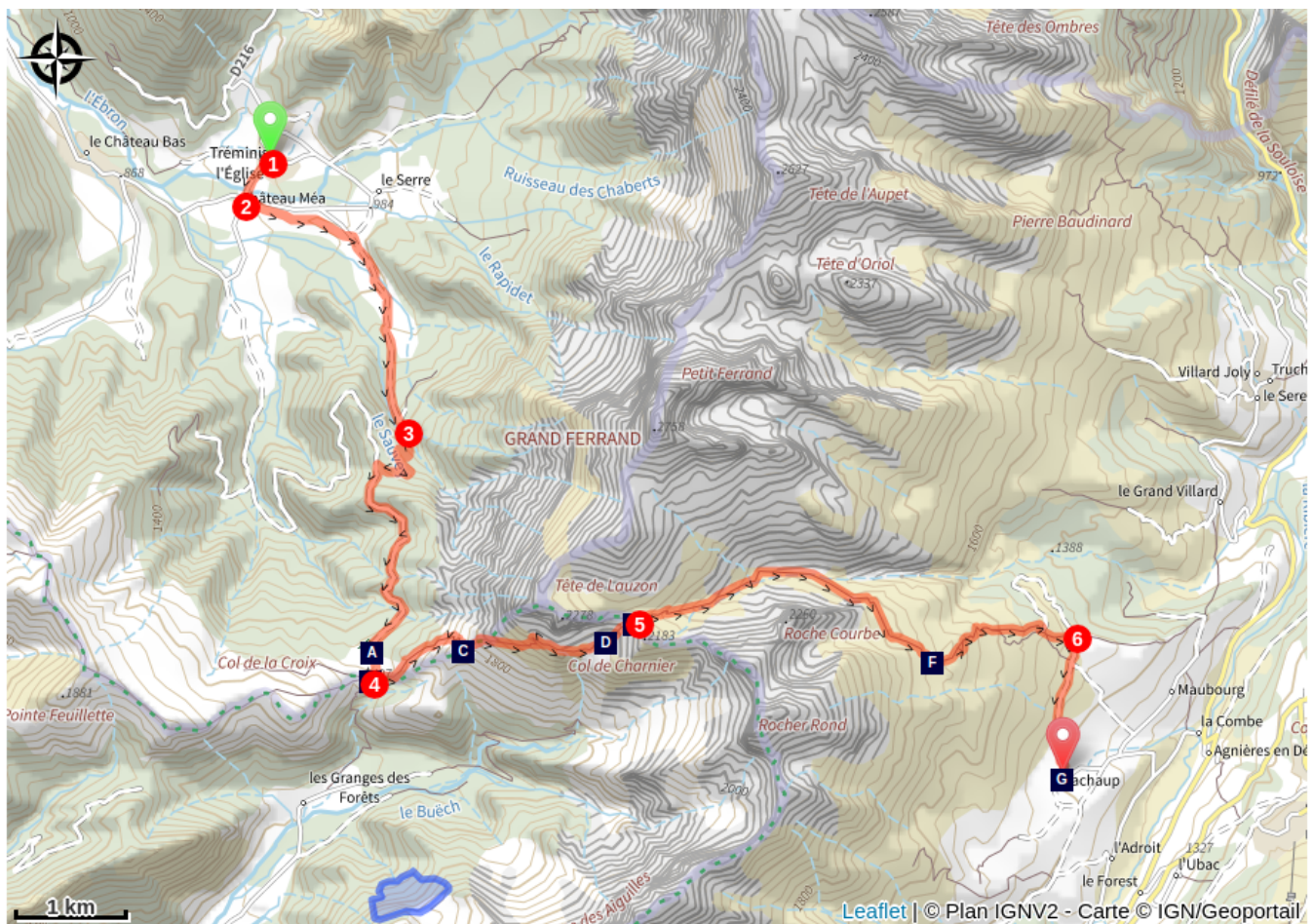
## Profil altimétrique



Altitude min 909 m Altitude max 2087 m

1. Depuis la place de la mairie de Tréminis, emprunter la D 216 en direction de Château Méa. A l'intersection, rejoindre le centre du hameau en prenant la montée du Collet.
2. Au poteau « le collet », après une courte montée, tourner à gauche sur le chemin enherbé jusqu'au hameau de la Chenal. Au centre du hameau, tourner à droite sur la large piste entre les maisons. Suivre cette piste durant environ 2km direction "Col du Devés".
3. Dans un virage en épingle, en bordure du torrent, quitter la piste et poursuivre en face sur un sentier. Traverser le torrent et continuer à la montée sur le sentier forestier. Déboucher sur une piste forestière (poteau "Col du Devés"), et continuer à gauche jusqu'à atteindre le col la Croix.
4. Au bout de la piste au col, tourner à gauche sur le sentier à la montée en direction du Lac du Lauzon. Gravier quelques lacets et gagner successivement le col des Aurias puis le col du Charnier en surplombant le lac du Lauzon.
5. Au col du Charnier, s'engager dans la longue descente en fond de vallon (environ 5km). Le sentier passe à proximité de 2 cabanes. La seconde, la cabane du chourum Clot, domine la vallée du Dévoluy.  Avant elle, sur la gauche se trouve le chourum Clot, une cavité naturelle, soyez prudents.
6. Au carrefour de "Serre-Long" tourner à droite sur la piste pour rejoindre le hameau de Lachaup.  

# Sur votre route...



Refuge du Col de la Croix (A)

Col des Aurias (C)

Col de Charnier (E)

Fontaine (G)

Col de la Croix (B)

Point de vue sur le Lac du Lauzon  
(D)

Chourum et Cabane du Chourum  
Clot (F)

# Toutes les informations pratiques

## **Recommandations**

- Prévoir de bonnes chaussures et suffisamment d'eau.
- Attention aux passages en alpages, respecter les zones pastorales. Fermez les barrières derrière vous.
- Arrêté Municipal de Lus-la-Croix-Haute (26), interdisant la présence des chiens de compagnie sur la commune

## Source



Département des Hautes-Alpes

<http://www.hautes-alpes.fr>

# Sur votre route...

---



## Refuge du Col de la Croix (A)

Cabane non gardée, juste 300 mètres derrière le Col, à la lisière de la forêt. Souvent occupée par les bergers durant la période estivale.

Crédit : CDRP05

---




## Col de la Croix (B)

Le Col de la Croix, à 1497 m d'altitude, offre un point de vue magnifique sur le vallon de la Jarjatte (site classé). Il se trouve au pied du Grand Ferrand.

Juste en contrebas, plus au nord, se trouve la cabane du Col de la Croix (non accessible durant l'estive).

Crédit : CDRP05

---




## Col des Aurias (C)

Après une montée assez raide, atteindre le Col des Aurias, offrant un beau point de vue sur le vallon de la Jarjatte.

Crédit : CDRP05

---



## Point de vue sur le Lac du Lauzon (D)

Très beau point de vue depuis le sentier sur le lac du Lauzon. Un petit détour est nécessaire (hors GR) pour atteindre le lac.

Crédit : CDRP05

---



## Col de Charnier (E)

Juste au pied de l'impressionnante Tête de Vallon Pierra, le Col de Charnier (2102 m) offre un superbe point de vue, en particulier sur le vallon de Charnier.

Crédit : CDRP05



## Chourum et Cabane du Chourum Clot (F)

Cabane pastorale (elle n'est pas ouverte mais la cave dessous est accessible comme abris en hiver) et sa cavité calcaire donnant accès à un réseau de galeries. Le Chourum se trouve à 3 minutes de la cabane (prudence, ne pas s'approcher du bord de la cavité).

Crédit : CDRP05

---



## Fontaine (G)

Ne manquez pas ce beau point d'eau couvert et ouvragé

Crédit : CDTE05