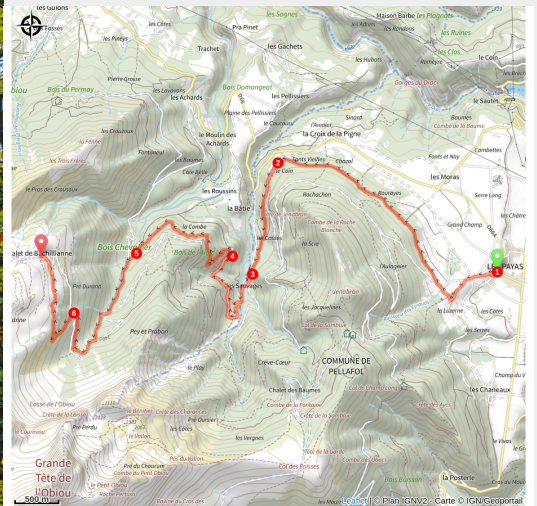


Étape Pellafol - Bachillianne



Sentier forestier (Gontran Isnard)



Cette ascension progressive jusqu'au refuge de Bachillianne se fait dans un environnement sauvage entre falaises calcaires et forêts, avec de magnifiques vues sur l'Obiou.

Cette étape propose une belle immersion dans l'univers forestier de la Matheysine et du Trièves. Le sentier progresse au pied des impressionnantes falaises de l'Obiou, alternant entre sous-bois et alpages. À mesure que l'on avance, le sommet de l'Obiou domine le paysage, offrant une progression majestueuse dans un décor préalpin saisissant jusqu'au refuge de Bachillianne.

Infos pratiques

Pratique : Séjours

Durée : 4 h 30

Longueur : 12.6 km

Dénivelé positif : 922 m

Difficulté : Moyen

Type : Étape

Thèmes : Faune, Flore et forêt, Pastoralisme, Point de vue, Refuge

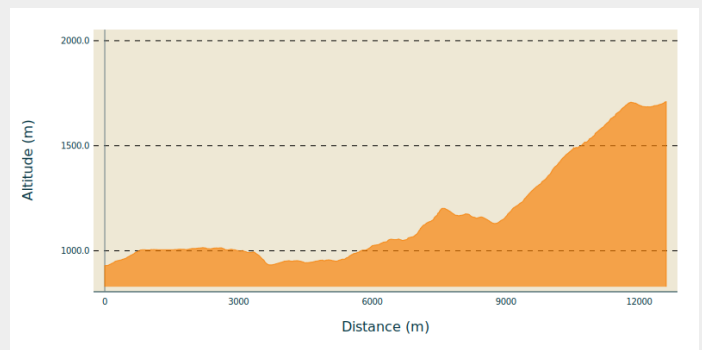
Itinéraire

Départ : Les Payas, Pellafol


Arrivée : Châtel-en-Trièves, Chalet de Bachillianne

Balisage :  GRP

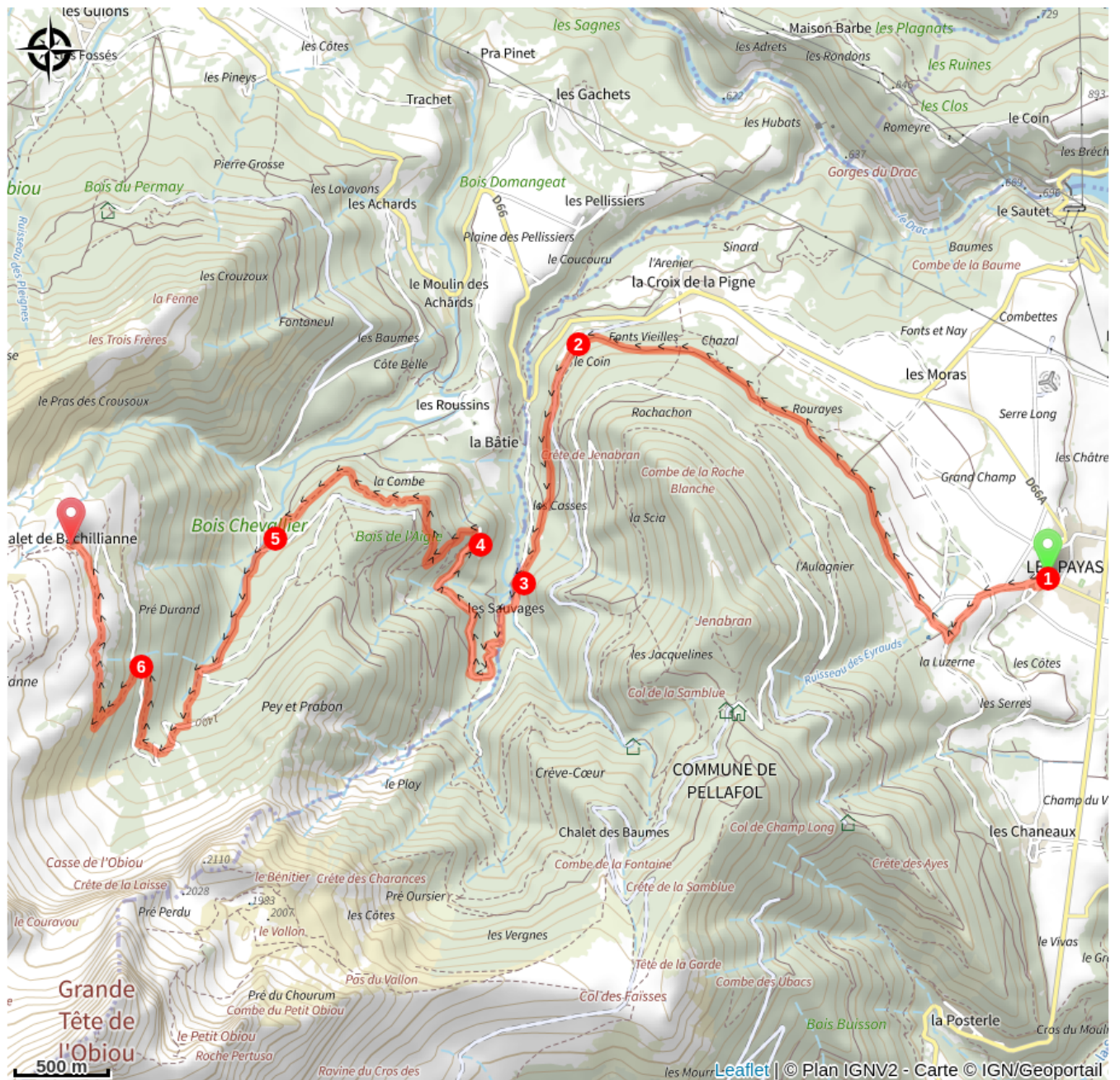
Profil altimétrique



Altitude min 934 m Altitude max 1707 m

1. Depuis l'église, traverser le village pour rejoindre le poteau « La Luzerne ». Prendre à droite la route forestière pendant 200m jusqu'à la patte d'oie. Prendre la branche droite et continuer sur un large chemin pendant 2km, puis au poteau "Fonts Vieilles", poursuivre en face sur le chemin principal.
2. A l'intersection, partir à gauche sur la piste forestière. Bifurquer à droite sur un sentier forestier qui rejoint plus loin une autre piste.
3. Au carrefour en patte d'oie, prendre la piste à droite pour franchir le gué des Sauvages. Franchir le poteau "Les Sauvages" et continuer sur la piste principale durant 2km jusqu'au poteau "Le Château".
4. Quitter la piste en prenant à gauche un sentier forestier qui monte de manière assez rude en direction du "Bois de l'Aigle". Un peu plus haut le sentier se poursuit en balcon avec de temps en temps un point de vue sur la vallée.
5. Depuis le poteau "Bois de l'Aigle", le sentier monte ensuite de manière assez directe en coupant à plusieurs reprises la piste forestière.
6. A l'entrée de l'alpage suivre le sentier à gauche qui monte progressivement jusqu'à offrir, à la sortie de la forêt, une vue imprenable sur l'Obiou. Poursuivre à gauche jusqu'au refuge de Bachillianne. 

Sur votre route...



Toutes les informations pratiques

Recommandations

- Prévoir de bonnes chaussures et suffisamment d'eau.
- Attention aux passages en alpages, respecter les zones pastorales bien refermer les barrières.
- Vous risquez de rencontrer des chiens de protection, merci de respecter les consignes (ralentir, contourner les troupeaux, ne pas crier ni agresser les chiens)
- Le bivouac n'est pas recommandé à proximité des cabanes pastorales.
- Les chiens de compagnie sont très fortement déconseillés (risque d'accidents avec les chiens de protection des troupeaux).

Source



Département des Hautes-Alpes

<http://www.hautes-alpes.fr>