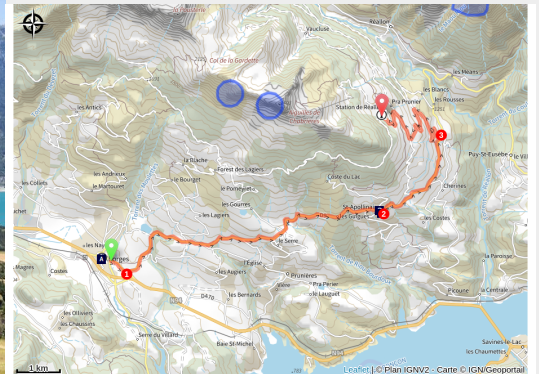


Montée de Réallon depuis Charges

Serre-Ponçon



Belvédère de Saint-Apollinaire (Kina Photo)



Une belle montée plutôt roulante (15km à 5% de moyenne) et très panoramique sur une large route en bon état. Attention tout de même, de belles rampes vous attendent sur le parcours, notamment avant d'arriver au village de Saint-Apollinaire (1,5km à 9%) et l'ascension finale de Réallon (4km à 7%) !

La vue sur le lac de Serre-Ponçon est omniprésente, tout comme les Aiguilles de Chabrières qui domine le paysage tout au long de la montée vers Saint-Apollinaire et dont vous vous découvrirez l'autre versant en arrivant à la station de Réallon.

Infos pratiques

Pratique : Cyclo

Durée : 1 h 30

Longueur : 15.6 km

Dénivelé positif : 761 m

Difficulté : Moyen

Type : Traversée

Itinéraire

Départ : Gendarmerie de Chorges,
Chorges

Arrivée : Parking station Réallon, Réallon

Communes : 1. Chorges

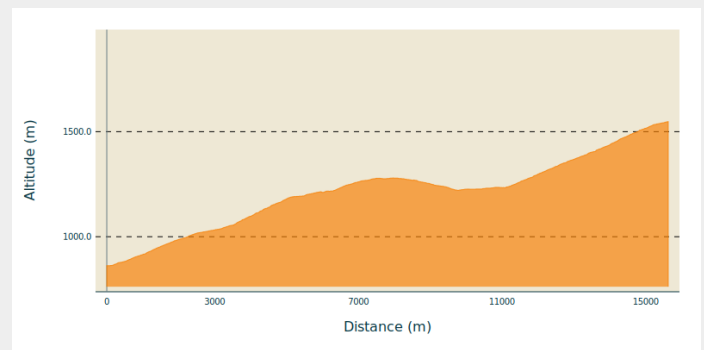
2. Prunières

3. Saint-Apollinaire

4. Savines-le-Lac

5. Réallon

Profil altimétrique



Altitude min 862 m Altitude max 1548 m

1. Depuis le parking de la gendarmerie, prendre la direction de Saint-Apollinaire sur la D9. Bien prendre à gauche au bout de 500m pour s'élancer sur la montée.
2. Suivre la D9 pendant les 7,5km suivants jusqu'à arriver au village de Saint-Apollinaire. Petite pause possible au belvédère, l'un des plus beaux de Serre-Ponçon, pour profiter de la vue et recharger son bidon.
3. Légère descente et agréable faux-plat sur les 3km suivants jusqu'au rond-point de Réallon, où l'on prendra la 3ème sortie pour s'attaquer l'ascension finale menant à la station de Réallon (4km à 7%).

Bonus : Si les jambes sont encore là au retour, une fois arrivé au village de Saint-Apollinaire, n'hésitez pas à vous offrir la montée au lac de Saint-Apollinaire.

L'effort est soutenu, 200m de dénivelé et 2,3km à 8% de moyenne mais la récompense sera à la hauteur de l'effort avec la découverte de l'un des plus beaux endroits que Serre-Ponçon a à offrir.

Sur votre route...



Fontaine (A)

----- Eglise de Saint Apollinaire (C)

Chorges, cité caturige (B)

Point de vue (D)

Toutes les informations pratiques

Recommandations

Respecter le sens de circulation des parcours.

Respecter les autres usagers de la route.

Le port du casque est obligatoire

N'hésitez pas à consulter info route 05 avant de partir

Comment venir ?

Transports

Depuis Gap ou Embrun :

Réseau Zou! : Ligne 69 / Fréquence : Toutes les 4h

Gare SNCF à Chorges, TER PACA tous les jours

Accès routier

Depuis Gap ou Embrun, rejoindre le centre de Chorges depuis la N94 puis le parking de la gendarmerie.

Parking conseillé

Parking de la gendarmerie à la sortie du centre-ville de Chorges.

Lieux de renseignement

Bureau d'Information Touristique de Chorges

Grand rue, 05230 Chorges

chorges@serreponcon-tourisme.com

Tel : 0492506425

<https://www.serreponcon.com>



Bureau d'Information Touristique de Réallon

Pra Prunier, 05160 Réallon

reallon@serreponcontourisme.com

Tel : 0492442567

<http://www.reallon-ski.com>



Source



Serre-Ponçon

<https://www.serreponcon.com>

Sur votre route...



Fontaine (A)

Très belle fontaine en pierre permettant de se rafraîchir en plein centre de Chorges.

Crédit : CDRP05



Chorges, cité caturige (B)

Chorges est issu du latin « caturigomagus » qui signifie « le marché des rois de la guerre ». C'est vers 400 ans avant J.-C., que les Caturiges, peuplade celte venus d'Europe Occidentale s'installent dans la région. Ils sont chasseurs, éleveurs, agriculteurs mais surtout de grands commerçants avec les tribus voisines et l'Italie du nord.

De loin, Chorges apparaît comme un gros bourg qui se dresse sur fond de hautes montagnes, resserré autour d'un beau clocher roman.

Chorges fut, sous l'Antiquité, une station de la voie romaine Briançon-Arles, et capitale des Caturiges. Il reste d'ailleurs de cette époque une stèle portant une inscription dédiée à « Néron, prince de la jeunesse ».

Au Moyen-Age, Chorges était entouré de remparts flanqués de tours rondes, dont il ne reste aujourd'hui que quelques vestiges. Une balade dans les ruelles encore pavées de Chorges mène à l'église Saint Victor (classée Monument Historique en 1862, construite au XII^e siècle par les moines de St Victor de Marseille. Caractère particulier : la forme rectangulaire de la nef et le chœur à cinq pans. De style composite, elle a su garder des traces de style roman mais elle possède également des éléments architecturaux de style gothique flamboyant).

A côté de ce riche patrimoine, Chorges a également la chance d'être situé tout près du lac de Serre Ponçon et aux portes du Parc National des Écrins.

Source : mairie de Chorges et <http://www.provenceweb.fr/>


Crédit : CPSP



~~~~ Eglise de Saint Apollinaire (C)

Visite sur demande écrite faite à la mairie de Saint Apollinaire.

Crédit : Office de Tourisme du Savinois Serre-Ponçon



Point de vue (D)

Le belvédère de Saint-Apollinaire présente l'évolution des paysages et des terres agricoles de la vallée due aux activités du territoire.

Crédit : CDRP05