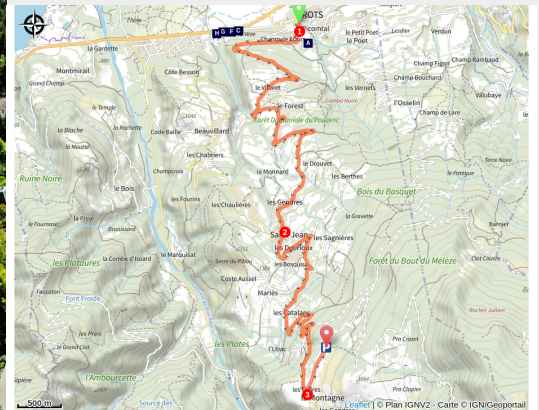


Montée de la Draye

Serre-Ponçon



Crots (OT Serre-Ponçon)



Très belle ascension, exigeante et régulière, avec plus de 10km à 7% de moyenne, sans replat.

Les paysages alternent entre vues sur la vallée et le lac de Serre-Ponçon et les montagnes reculées du massif de la forêt de Boscodon.

Un bel itinéraire sportif, idéal en été pour profiter de la fraîcheur matinale de ce versant nord. De belles vues sur la vallée et le lac de Serre-Ponçon sur la première partie puis sur les imposantes montagnes du Boscodon au fil de la montée.

Une fois arrivée à La Draye, n'oubliez pas d'aller jeter un oeil au massif morceau de mélèze, vieux de 600 ans et pesant près de 7 tonnes. Ce

Infos pratiques

Pratique : Cyclo

Durée : 1 h 15

Longueur : 10.4 km

Dénivelé positif : 737 m

Difficulté : Difficile

Type : Traversée

témoin silencieux de l'histoire locale et de l'importance du bois dans le secteur de Boscodon a été victime d'une tempête en 1993 dans les pentes nord du Morgon.

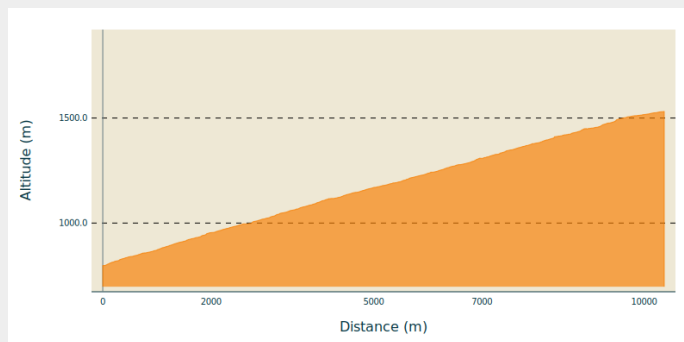
Itinéraire

Départ : Mairie de Crots, Crots

Arrivée : Parking du site nordique de la Draye, Crots

Communes : 1. Crots

Profil altimétrique

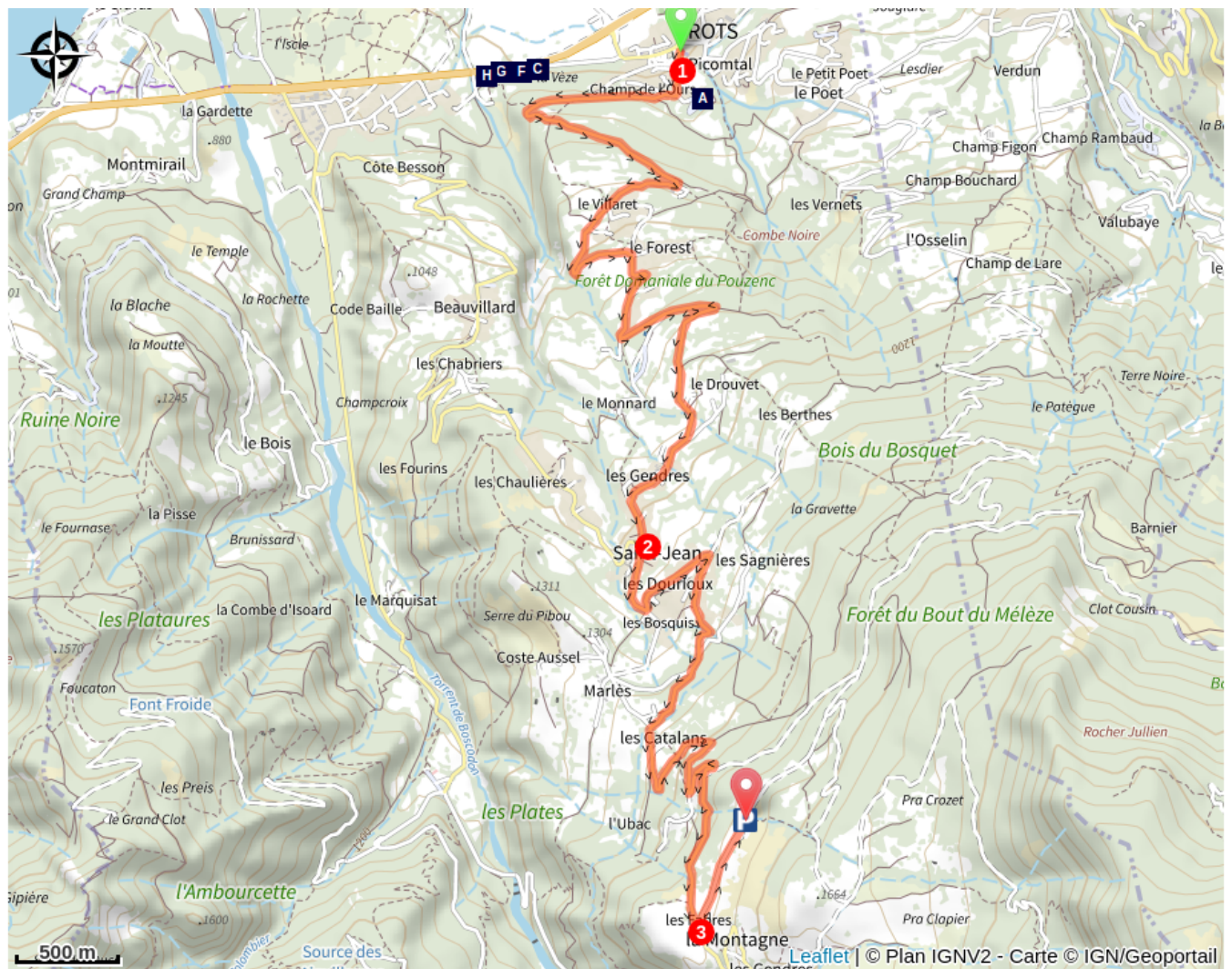


Altitude min 797 m Altitude max 1531 m

1. Depuis le parking de la mairie, s'élançer sur la D90 en direction de La Montagne. Très vite dès le début, prendre tout droit, au petit rond-point après la mairie.
2. S'élever sur les hauteurs de Crots en traversant les différents hameaux pendant 6km jusqu'au hameau de Saint-Jean.
3. Poursuivre l'ascension en restant sur la route principale. Le paysage devient plus alpin en pénétrant dans une belle forêt de mélèzes à partir des Sagnières. Au hameau des Thozans, tourner à gauche pour terminer votre ascension au gîte de La Draye.

Bonus : avant de rejoindre le gîte de La Draye pour vous restaurer ou boire un verre, continuer tout droit au point numéro 3 jusqu'au terminus de la route, au hameau des Gendres. Un dernier kilomètre de bonheur, toujours à 7%, comme toute cette montée de la Draye...

Sur votre route...



- Château de Picomtal (A)
- Statue de St-Antoine (C)
- Lavoir (E)
- Musée de la Charcuterie (G)
- Fontaine (B)
- Eglise Saint Laurent (D)
- Fontaine (F)
- Calvaire (H)

Toutes les informations pratiques

Recommandations

Respecter le sens de circulation des parcours.

Respecter les autres usagers de la route.

Le port du casque est obligatoire

N'hésitez pas à consulter info route 05 avant de partir

Comment venir ?

Transports

Depuis Gap ou Embrun :

Réseau Zou! : Ligne 69 / Fréquence : Toutes les 4h

Plus d'infos : <https://zou.maregionsud.fr>

Accès routier

Depuis Embrun ou Gap, rejoindre le village de Crots par la N94.

Parking conseillé

Parking de l'acro-branches, à l'entrée du village.

i Lieux de renseignement

Bureau d'Information Touristique de Crots

Place des Ballerins, 05200 Crots

Tel : 0492431305

<https://www.serreponcon-tourisme.com/>

Bureau d'Information Touristique Embrun

Place Général Dosse - BP 49, 05202

Embrun

embrun@serreponcon-tourisme.com

Tel : 0492437272

<https://www.serreponcon-tourisme.com/>



Source



Serre-Ponçon

<https://www.serreponcon.com>

Sur votre route...



Château de Picomtal (A)

L'histoire du château commence au XI^e siècle sous la forme d'une tour de guet, puis il acquiert sa forme définitive lors de la Renaissance, au début du XVI^e siècle. Successivement lieu de garnison à l'époque Louis XIV-Vauban, puis lieu de résidence de notables, il est aujourd'hui un lieu d'accueil aux thèmes variés: visites historiques guidées, réunions d'entreprises, concerts, ateliers culinaires...

www.picomtal.fr

[© Comité de Promotion de Serre-Ponçon](#)

Crédit : CPSP



Fontaine (B)

Très belle fontaine en pierre à ne pas manquer dans le centre du village de Crots.

Crédit : CDRP05



Statue de St-Antoine (C)

Statue de Saint Antoine, patron des Charcutiers, inaugurée le 22 février 2014.

Crédit : CDRP05



----- Eglise Saint Laurent (D)

L'église Saint-Laurent du village de Crots n'est peut-être pas aussi grande que ses voisines, la cathédrale d'Embrun et l'abbaye de Boscodon, mais elle est inscrite au titre des Monuments historiques depuis 1978.

L'église est érigée au XIVe siècle. Bien que cela ne soit pas courant au Moyen-Age, elle est orientée Nord-Sud et pas Est-Ouest. L'exiguïté du site, limité par des remparts, pourrait expliquer cette orientation. D'abord de style roman et en forme de croix latine, l'église connaît des modifications au fil des siècles. Par exemple, quatre chapelles latérales viennent masquer le plan latin. Des fresques sont peintes au XVe et XVIIIe siècles.

Le clocher de l'église Saint-Laurent est quant à lui d'inspiration lombarde et a été édifié, du côté est, en 1828.

Source : [www.fondation-patrimoine.org \(https://www.fondation-patrimoine.org/les-projets/eglise-saint-laurent-crots\)](https://www.fondation-patrimoine.org/les-projets/eglise-saint-laurent-crots)

Crédit : CDRP05



Lavoir (E)

Lavoir et fontaine dont l'eau n'est pas contrôlée.

Crédit : CDRP05



Fontaine (F)

Sur l'Avenue de la Grande Charrière, à Crots, se trouve cette ravissante fontaine en pierre.

Crédit : CDRP05



Musée de la Charcuterie (G)

Au coeur de ce tout nouveau musée Embrunais de la charcuterie vous retrouvez l'histoire de la migration des charcutiers Embrunais à Marseille. Pendant plus d'un siècle le savoir-faire des Hautes-Alpes a pris place au sein de la cité phocéenne. La charcuterie fut un vecteur de la constitution d'une grande famille, mais également d'une puissance économique.

A travers notre musée vous redécouvrez des souvenirs de grandes et bonnes tables. Au menu de la visite : convivialité, relations humaines et partage.

Crots représente la capitale de la charcuterie par le nombre extraordinaire de maîtres charcutiers qu'elle a fait naître à Marseille, Toulon, Aix-en-Provence et Nice. Un siècle durant lequel le savoir-faire des Crétorins a séduit les habitants de Provence.

Les charcutiers longtemps installés en famille, ont conçu des spécialités à partir de produits locaux. Ainsi, ils savent mettre en valeur la beauté des produits du terroir. Une certaine éthique et l'amour du travail bien fait sont évidents lorsque l'on écoute les charcutiers parler de leur métier. Depuis la fin du XXème siècle, il reflète un art de vivre et témoigne des traditions régionales pluricentennaires.

Source : <http://museeembrunaisdelacharcuterie.fr/>

Crédit : CDRP05



Calvaire (H)

Calvaire situé au croisement entre l'avenue de la Grande Charrière venant de Crots et la route menant vers la N 94.

Crédit : CDRP05