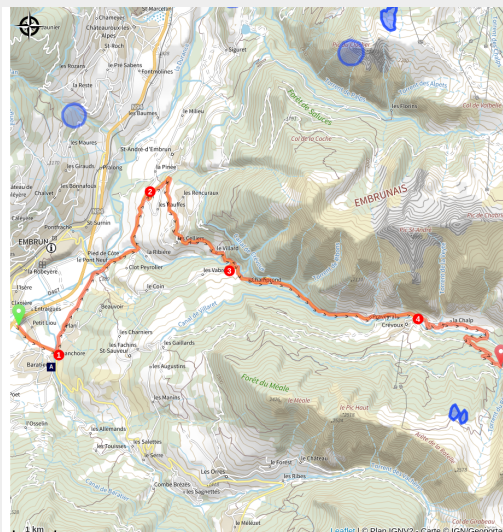


Montée de Crévoux

Serre-Ponçon



Vallée de Crévoux (OT Serre-Ponçon)



Depuis Embrun, cette montée gagne peu à peu le vallon de Crévoux jusqu'à la Cabane des Espagnols, à près de 1 900 m d'altitude.

Une ascension exigeante mais régulière, entre hameaux, forêts et torrents, pour les amateurs de vélo de route en quête d'effort et de grands espaces.

22km à 5,2% de moyenne mais attention, de nombreuses rampes autour des 8% de moyenne vous attendent, et même plus sur le final...

Au fil des kilomètres, la route s'élève en douceur puis s'installe dans un décor de plus en plus montagnard. Après les premiers reliefs au

Infos pratiques

Pratique : Cyclo

Durée : 2 h

Longueur : 21.9 km

Dénivelé positif : 1152 m

Difficulté : Difficile

Type : Traversée

départ d'Embrun, l'itinéraire traverse les hameaux de Saint-André avant de remonter vers la vallée de Crévoux, plus sauvage, plus secrète, plus préservée.

Après La Chalp, la montée prend une toute autre allure : la pente se durcit, le paysage s'ouvre, et l'arrivée à la Cabane des Espagnols, au départ de la piste du Parpaillon, donne à cette ascension un vrai parfum d'échappée alpine.

Itinéraire

Départ : Aire de covoiturage, Baratier

Arrivée : Cabane des Espagnols, Crévoux

Communes : 1. Baratier

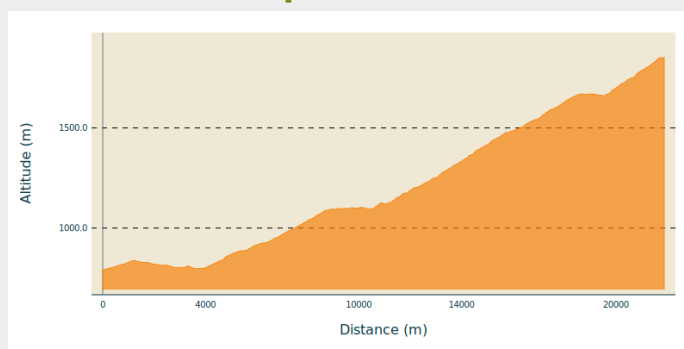
2. Saint-Sauveur

3. Embrun

4. Saint-André-d'Embrun

5. Crévoux

Profil altimétrique



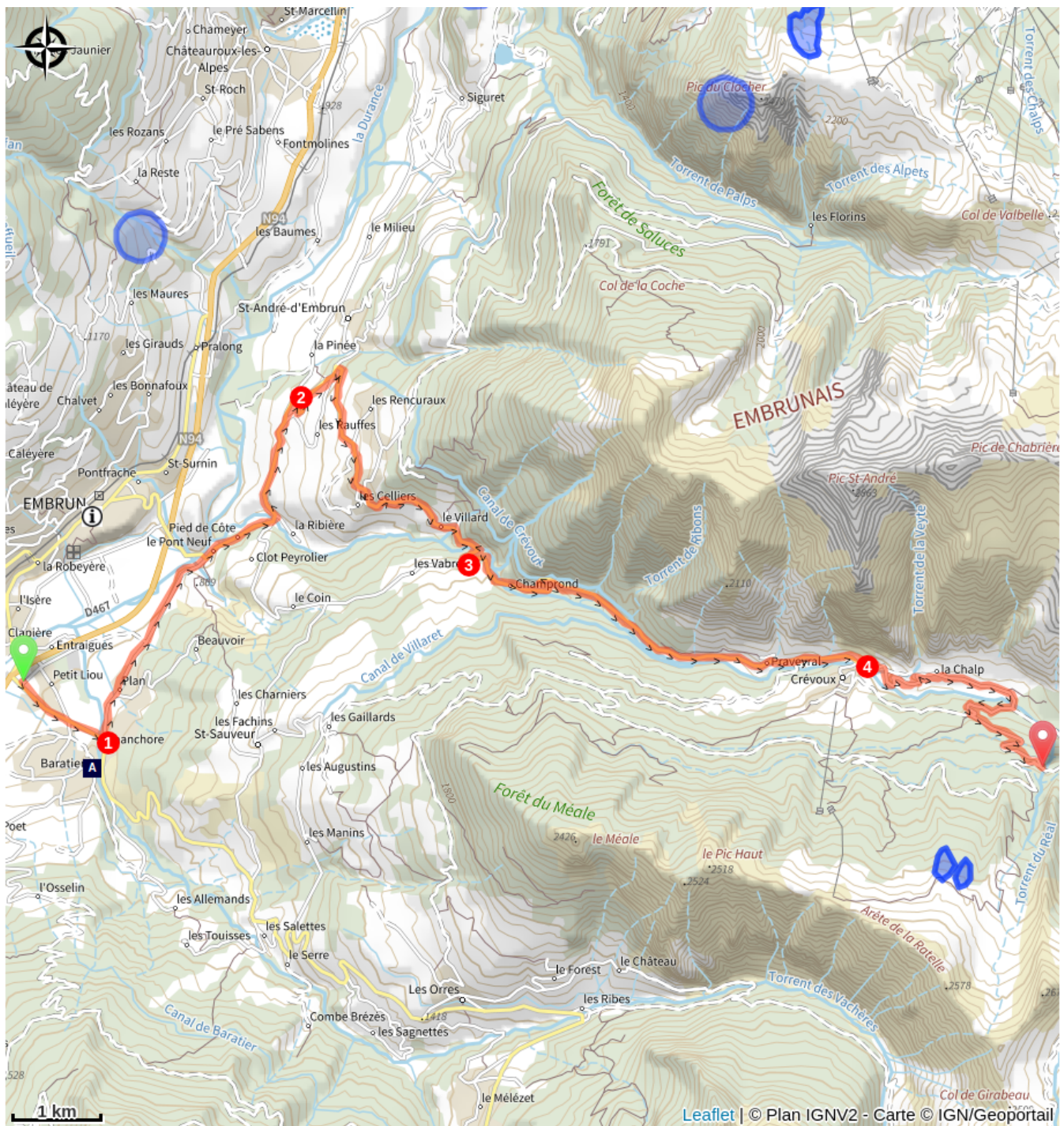
Altitude min 792 m Altitude max 1851 m

1. Depuis le rond-point et son aire de co-voiturage, commencer à remonter la D40, aussi appelée route des Orres, puis tourner à gauche au bout de 1,2km sur la D340 en direction de Saint-André d'Embrun.
2. Suivre cette route vallonnée et encore facile jusqu'à l'intersection avec le Pont Neuf. A partir de maintenant la route ne fera que s'élever. Poursuivre jusqu'à l'intersection avec la route menant à Crévoux au km 6,5. Prendre à droite, la D39 à cette intersection.
3. Traverser les différents hameaux de Saint-André. Agréable replat entre Les Celliers et Le Villard avant que l'ascension se poursuive. Au kilomètre 11, bien prendre à gauche en direction de Crévoux.
4. Poursuivre l'ascension jusqu'à l'intersection entre Crévoux et La Chalp, au kilomètre 17. Continuer tout droit, direction La Chalp. Traverser le hameau, puis le plateau jusqu'au pont du Plan. Place alors à l'ascension finale de 2km jusqu'à la cabane des Espagnols.

Bonus : au retour, en passant au point 3, vous pouvez prendre à gauche pour rejoindre Saint-Sauveur ([itinéraire des balcons de Saint-André d'Embrun](#) mais en sens inverse).

Une jolie route en balcon vous mène au hameau du Coin avant une nouvelle et dernière ascension pour rejoindre l'église de Saint-Sauveur (1,7km à 8,6% !). Ensuite il n'y a plus qu'à se laisser descendre pour rejoindre la route des Orres puis votre point de départ.

Sur votre route...



Village de Baratie (A)

Toutes les informations pratiques

⚠ Recommandations

Respecter le sens de circulation des parcours.

Respecter les autres usagers de la route.

Le port du casque est obligatoire

N'hésitez pas à consulter info route 05 avant de partir

Comment venir ?

Transports

Depuis Gap :

Réseau Zou! : Ligne 69 / Fréquence : Toutes les 4h

Depuis Embrun :

Navettes gratuites d'Embrun

Plus d'infos : <https://www.serreponcon.com/comment-venir-a-serre-poncon/>

Accès routier

Depuis Gap, Embrun ou Guillestre, rejoindre le rond-point en pied de ville d'Embrun sur la N94

Parking conseillé

Aire de co-voiturage de Baratier, au niveau du rond-point.

i Lieux de renseignement

Bureau d'Information Touristique Embrun

Place Général Dosse - BP 49, 05202
Embrun

embrun@serreponcon-tourisme.com

Tel : 0492437272

<https://www.serreponcon-tourisme.com/>



Source

Sur votre route...



Village de Baratier (A)

"Pauvres mais fiers, et bon coeur" . L'église du village arbore honnêtement cette maxime populaire inscrite sous le cadran solaire restitué en 1992 et sur lequel figure un lévrier, que l'on retrouve sur le blason de la commune et que l'on doit aux armoiries de la famille Bayle de Baratier qui a aussi donné son nom au village qu'elle avait en fief. A l'époque féodale, il existait deux fiefs : Baratier et Verdun, ce dernier est un peu à l'écart du village actuel et reste repérable grâce à une tour carrée du XII^e ou XIII^e siècle qui y subsiste alors que le premier, qui dépendait administrativement et judiciairement d'Embrun était conduit par la famille Bayle, il est sans doute à l'origine de la fondation du village actuel. Les "Baratier" primitifs reposent dans la chapelle dédiée à Saint Joseph, dans l'église du village placé sous le vocable de Saint Chaffrey.

La Municipalité de Baratier et les Baratons travaillent actuellement sur la mémoire orale et écrite du village et sont à la recherche de photos, documents, récits, anecdotes sur Baratier en vue de l'édition d'un document retraçant la vie du village... N'hésitez pas à contacter la Mairie si vous êtes détenteurs d'informations !

Petit patrimoine local : Le trieur à grains

Patrimoine de la commune de Baratier, situé devant la salle « La Baratonne », c'est un outil agricole qui provient du moulin de la famille Allard (Embrun). Jadis utilisé à des fins personnelles et commerciales (chacun y apportait son grain à moudre), le moulin n'est plus en activité depuis les années 1960 et fait l'objet d'un réaménagement. Une plaque explicative, apposée devant la machine, relate l'histoire du moulin et de son fonctionnement.

© [Mairie de Baratier](#)

Crédit : CPSP