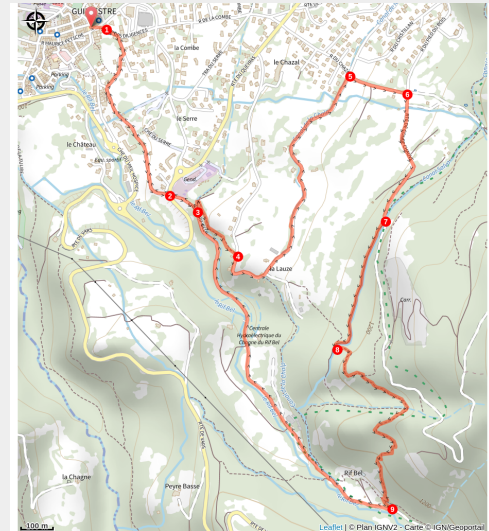


GUILLESTRE - Rif-Bel

Guillestrois et Queyras



Forêt d'automne (Loren Germain - OT Guillestrois-Queyras)



Un circuit varié accessible à tous.

Une boucle facile qui se prête particulièrement à une balade en famille. Elle permet également de découvrir la particularité géologique de Guillestre : le marbre rose, utilisé comme pierre ornementale dans la construction des édifices importants.

Infos pratiques

Pratique : Pédestre

Durée : 1 h

Longueur : 6.3 km

Dénivelé positif : 247 m

Difficulté : Facile

Type : Boucle

Thèmes : Eau, Géologie

Itinéraire

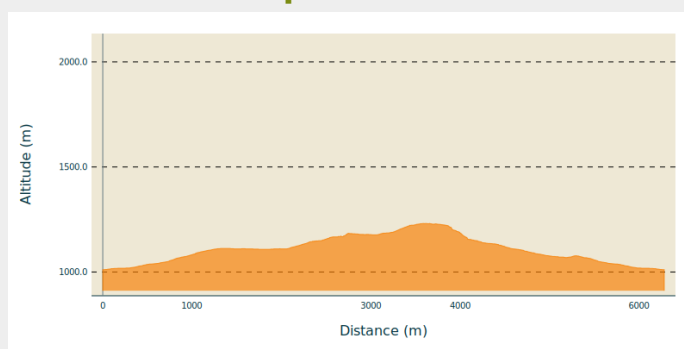
Départ : Office de tourisme, Place Salva, Guillestre

Arrivée : Office de tourisme, Place Salva, Guillestre

Balisage : — PR

Communes : 1. Guillestre

Profil altimétrique



Altitude min 1011 m Altitude max 1231 m

1- L'itinéraire démarre en face de l'office de tourisme de Guillestre sur la rue « chemin des diligences ». Puis, à 50m sur la droite, débute la rue « chemin de la Grande Selve » (balisée en jaune), avec un panneau indiquant « Val d'Escreins, refuge de Basse Rua, tour de la Font Sancte ». Cette rue descend ensuite sur la droite jusqu'à une intersection. Prenez alors à gauche.

2- En arrivant sur la départementale direction Queyras, traversez-la et poursuivez vers «Val d'Escreins, refuge de Basse Rua, tour de la Font Sancte » (balisage jaune).

3- 50 mètres plus loin, prendre à gauche. Tout de suite après, prenez à droite vers « Pied du bois, Rif Bel». Il débouche sur une petite route, où un écriteau indique « La Lauze », qu'il faut suivre à droite.

4- Continuez cette route sur un kilomètre.

5- Après un panneau sur la droite indiquant « chemin de la Lauze », empruntez une route qui monte à droite (balisée en jaune) jusqu'à une intersection.

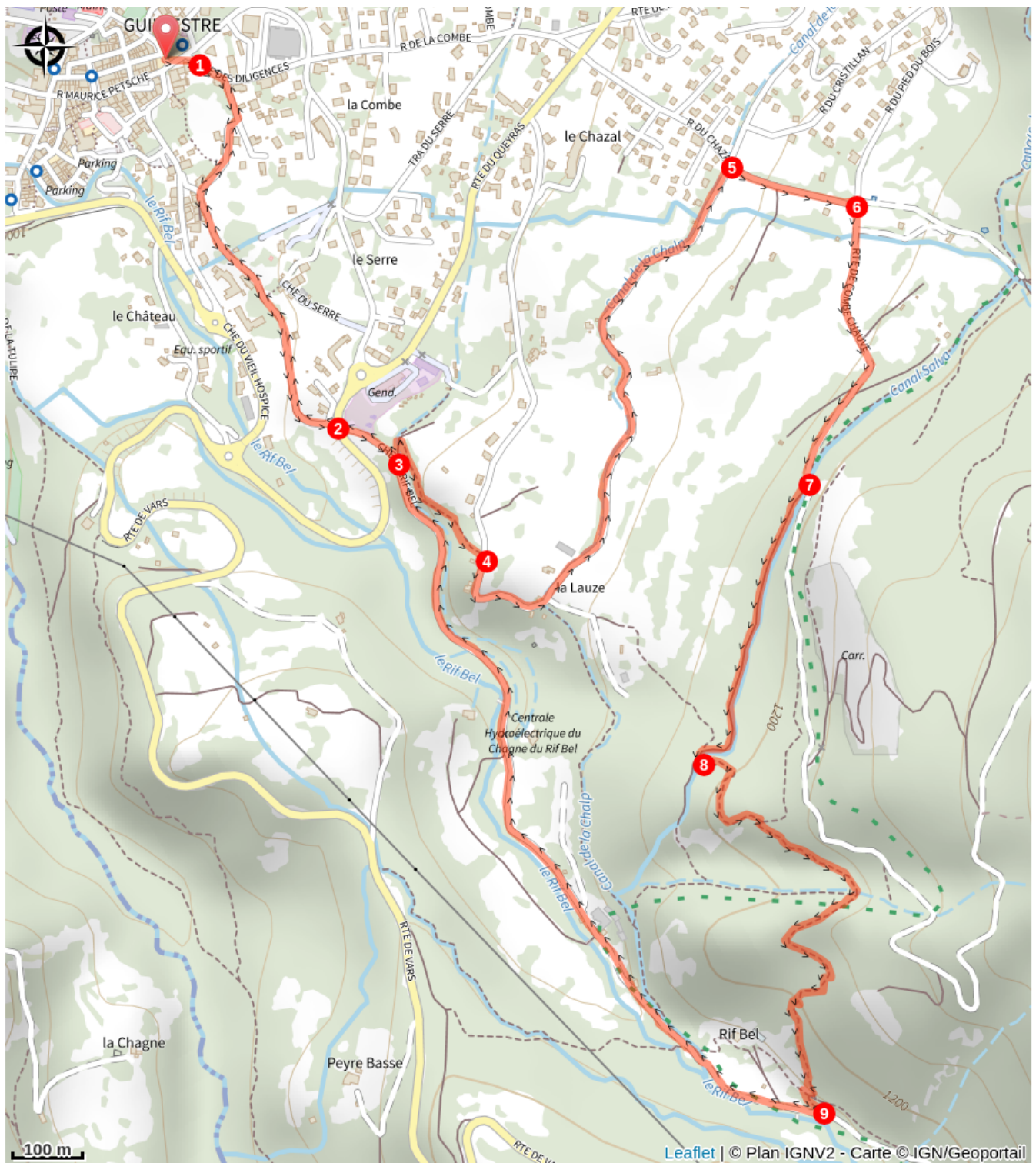
6- Prenez à droite. Un écriteau « Sentier du Rif Bel » (balisé en jaune) indique la direction à suivre. À la première intersection, poursuivez droit devant.

7- Après 200m environ, la piste se sépare en deux. Prenez sur la droite celle (balisée en jaune) qui descend en contrebas. Il faut la suivre sur environ 500 mètres.

8- Puis traversez le canal et prenez à gauche un petit sentier qui monte dans une forêt de pins clairsemés et qui rejoint plus haut un autre sentier bien à plat. Suivez-le sur la droite. Ce sentier traverse un petit vallon à flanc de montagne. Toujours en sous-bois, il redescend par quelques lacets pour déboucher au-dessus de la ferme du Rif-Bel.

9- Tournez à droite sur une large piste forestière, en direction de Guillestre. La piste longe plus loin l'atelier de la carrière de marbre rose puis se prolonge jusqu'au croisement avec la départementale du Queyras, déjà vu à l'aller (repères n°3 puis 2). Rejoignez Guillestre en traversant cette route pour emprunter en face le chemin de Font Sancte en sens inverse.

Sur votre route...



Toutes les informations pratiques

Recommandations

Itinéraire partagé : circuit VTT sur une partie du sentier

Comment venir ?

Transports

Office de Tourisme du Guillestrois-Queyras : 04 92 46 76 18

Accès routier

Centre-ville de Guillestre.

Parking conseillé

Champ de foire, au-dessus de la mairie de Guillestre