

CEILLAC - Sentier de la Gypière

Parc Naturel Régional du Queyras



sentier d'éco-découverte (Agnès Montésinos)



Un circuit à parcourir en famille pour découvrir : géologie, faune, flore, forêt, traces animales, lecture de paysage, toponymie.

Entre passé et présent, vous évoluez sur un sentier qui emprunte d'anciennes terrasses de culture et un canal d'irrigation. Ouvrez l'oeil pour profiter des marmottes dans les prairies, de la nature en pleine éclosion (bourgeons de mélèze au printemps, fleurs tout au long de la saison), un papillon qui virevolte, un oiseau qui s'envole furtivement ou plane majestueusement...

Infos pratiques

Pratique : Pédestre

Durée : 2 h

Longueur : 3.2 km

Dénivelé positif : 115 m



Difficulté : Très facile

Type : Boucle

Itinéraire

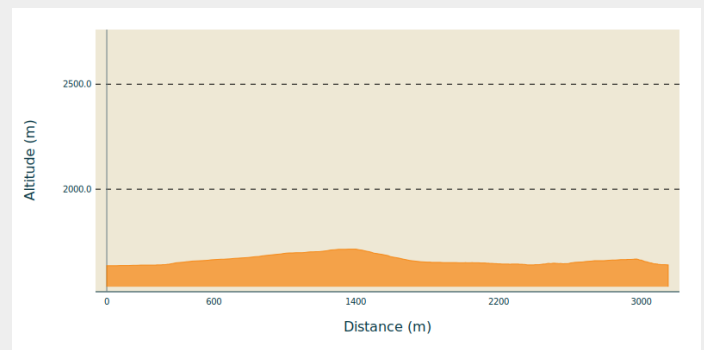
Départ : Parking du foyer nordique,
Ceillac

Arrivée : Ceillac

Balisage :  GRP  PR

Communes : 1. Ceillac

Profil altimétrique



Altitude min 1636 m Altitude max 1715 m

Du parking, laisser le foyer sur la gauche et se diriger vers le stade. Le traverser en diagonal puis prendre le chemin de terre qui traverse la route à hauteur de la Croix de St Joseph. Continuer encore 100m jusqu'au croisement de sentiers avec le premier panneau d'interprétation (descriptif).

1- Prendre à droite le sentier un peu caillouteux qui passe au milieu de clapiers.

2- Au dernier panneau (toponymie), descendre vers la route.

3- Suivre la route en direction du village sur 150m environ, traverser le torrent du Mélézet au niveau de la passerelle. Prendre le sentier à droite après la passerelle.

4- Au niveau du camping, rester sur le sentier de découverte à gauche.

5- Au carrefour des sentiers, redescendre jusqu'à la passerelle.

Sur votre chemin...



Cairns insolites (A)
Cadran solaire (C)
Ceillac (E)

~~~~ Croix de la Passion (B)  
~~~~ Eglise St Sébastien (D)  
~~~~ Fontaine (F)

# Toutes les infos pratiques

## **Recommandations**

Merci de respecter les prairies en évitant de les piétiner avant qu'elles ne soient fauchées.

## **Comment venir ?**

### Transports

Office de tourisme de Ceillac 04 92 45 05 74

### Accès routier

A 8 km de la Maison du Roy, prendre la D60 jusqu'à Ceillac. Laisser les deux premières entrées du village sur la gauche, à la troisième, juste après "l'étape gourmande", se stationner sur le parking du foyer nordique.

### Parking conseillé

Devant le foyer nordique.

# Sur votre chemin...

---



## Cairns insolites (A)

Balade familiale de 4 kilomètres au départ de ce cairn. Une multitude de cairns insolites guideront votre chemin !

Crédit photo : CDRP05

---



## ~ Croix de la Passion (B)

Croix en bois portant les instruments de la Passion, située juste à la sortie du village de Ceillac.

Crédit photo : CDRP05

---



## Cadran solaire (C)

A l'extérieur de l'église St Sébastien se situe un cadran solaire de 1829 dont la devise en latin signifie : "Que le bienveillant créateur t'accorde une heure favorable. Toi veille à être prêt pour la dernière".

Crédit photo : CDRP05



## ----- Eglise St Sébastien (D)

Au cœur de Ceillac, l'église Saint-Sébastien (XVI<sup>e</sup> siècle comme l'indique la date de 1501 inscrite sur le linteau de la porte principale) avec son clocher à cinq cloches (plus récent), son calvaire orné d'un Christ en bois et ses magnifiques fresques, est remarquable.

On franchit la porte d'entrée dont le tympan est frappé des armoiries de l'Archevêché d'Embrun. A l'intérieur, on peut voir, sur le mur nord du chœur, une fresque en deux registres dont le premier (inférieur) retrace trois scènes de la vie de Saint-Sébastien. A voir aussi au fond du chœur, la porte dite "des femmes", ainsi que de nombreuses sculptures et statues typiques d'une église rurale. A l'extérieur, calvaire avec Christ de bois et cadran solaire de 1829 dont la devise en latin signifie : "Que le bienveillant créateur t'accorde une heure favorable. Toi veille à être prêt pour la dernière". A signaler à gauche, adossée à l'église, la petite chapelle des Pénitents.

Extrait de <http://www.alpes-guide.com/sources/patrimoine/fiche2.asp?psite=221>

Crédit photo : CDRP05

---



## Ceillac (E)

Ceillac est un charmant village de haute altitude situé sur un plateau à 1640m. Il abrite un patrimoine exceptionnel, comme ses habitations à l'architecture typique, ses artisans et ses très belles églises.

Crédit photo : CDRP05

---



## Fontaine (F)

Très belle fontaine située sur la place Ph. Lamour à Ceillac, juste en face de l'église St Sébastien.

Crédit photo : CDRP05