

# Tour au tourniquet

## Gapençais


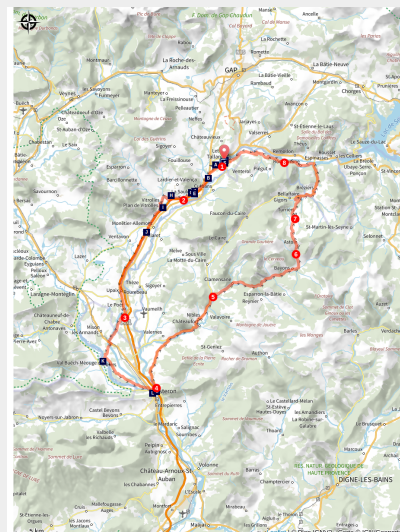


Photo Vélo de route



Un itinéraire aux accents provençaux, menant aux célèbres lacets de Bayons, surnommés le « Stelvio du 04 ».

### Infos pratiques

---

Pratique : Cyclo

---

Durée : 5 h

---

Longueur : 105.6 km

---

Dénivelé positif : 1608 m

---

Difficulté : Moyen

---

Type : Boucle

# Itinéraire

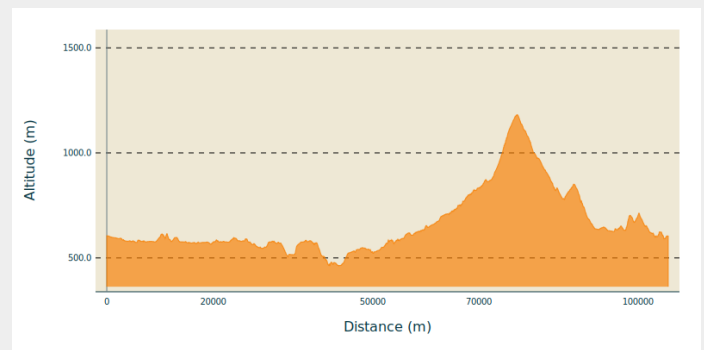
**Départ** : Tallard, parking du chateau

**Arrivée** : Tallard, parking du chateau

**Communes** : 1. Tallard

2. La Saulce
3. Lardier-et-Valença
4. Vitrolles
5. Monétier-Allemont
6. Ventavon
7. Upaix
8. Le Poët
9. Mison
10. Sisteron
11. Valernes
12. Nibles
13. La Motte-du-Caire
14. Clamensane
15. Bayons
16. Turriers
17. Bellaffaire
18. Gigors
19. Bréziers
20. Rochebrune
21. Piégut
22. Venterol

## Profil altimétrique



Altitude min 463 m Altitude max 1182 m

1. Quittez Tallard par le sud, par la piste cyclable qui longe la D 942.
2. Après la Saulce, vous longez le canal
3. Rejoignez Sisteron via l'itinéraire de la Durance à Vélo.
4. Prenez la direction de La Motte-du-Caire puis poursuivez sur la D951.
5. Bifurquez vers Clamensane et Bayons.
6. Grimpez les célèbres lacets des Tourniquets de Bayons.
7. Continuez vers Turriers, Bellaffaire et Bréziers.
8. Rejoignez Rochebrune puis retour vers Tallard par des routes secondaires.

# Sur votre chemin...

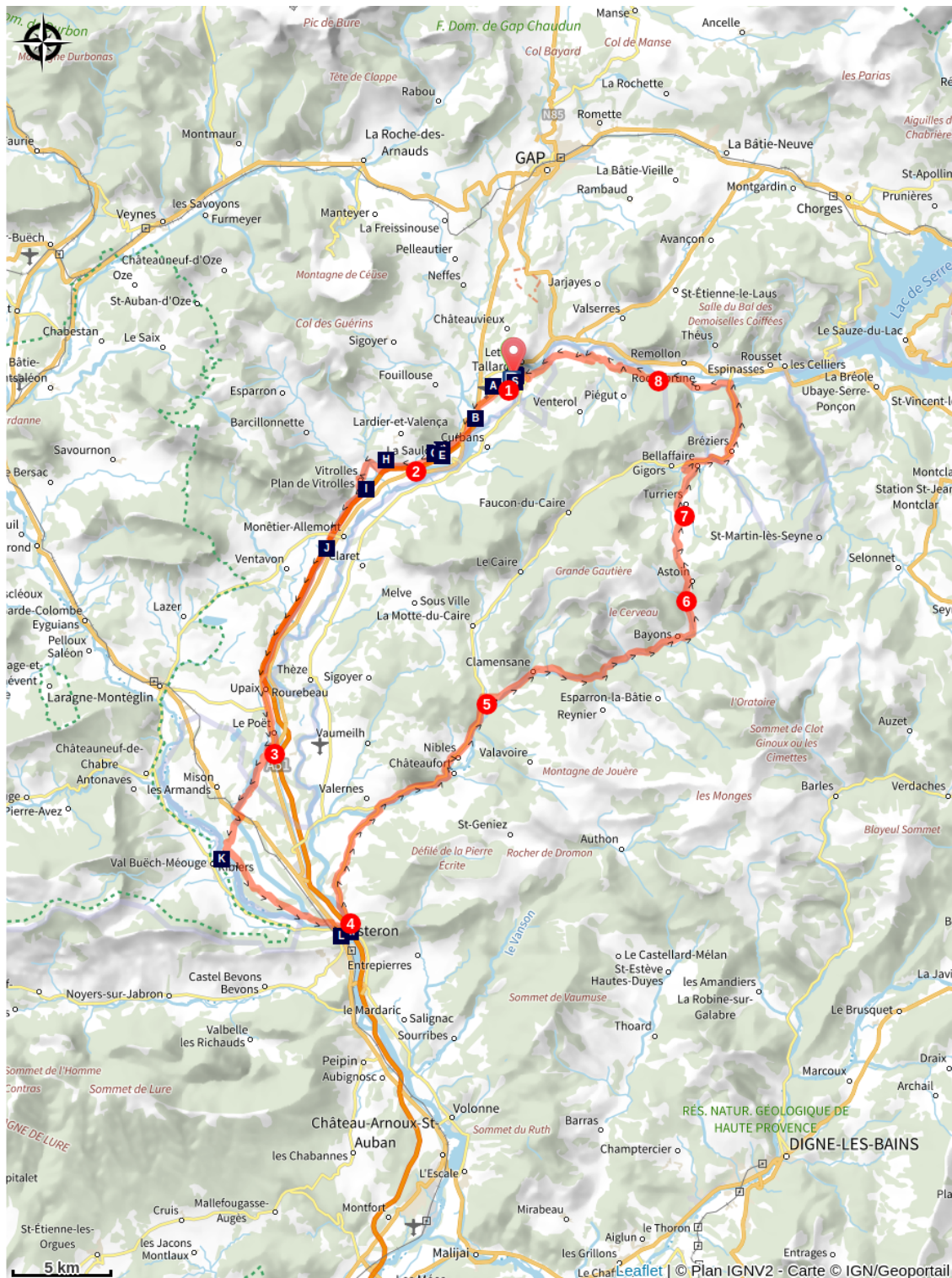


Table d'orientation (A)

Ruines tour carrée de la Saulce (C)

~~~~~ Eglise de la Saulce (E)

Fontaine (G)

L'Auberge du Vivas (I)

Le Buëch (K)

La Clue et Rocher de la Baume (M)

La bataille des Piles (B)

Village de La Saulce (D)

~~~~~ Canal de Ventavon (F)

Forêt méditerranéenne (H)

Canal de Sisteron (J)

La Citadelle de Sisteron (L)

~~~~~ Lavoir (N)

# Toutes les infos pratiques

# Sur votre chemin...

---



## Table d'orientation (A)

Profitez de cette vue dégagée pour découvrir les montagnes alentours et voir les nombreux avions décoller depuis l'aérodrome.

Crédit photo : L.P

---



## La bataille des Piles (B)

### 7 avril 1815 : la bataille des Piles

D'un côté, un millier d'hommes et des habitants fidèles à **Napoléon**, commandé par le **général Chabert**, de l'autre 5 000 royalistes avec à leur tête les généraux **Loverdo** et **Ernoulf**. Le combat s'engage à l'entrée du village de **La Saulce**. Mais peu à peu, l'armée royaliste rentre dans le village de **La Saulce**, et n'affronte plus d'opposition.

La retraite des soldats du **général Chabert** n'était qu'une feinte. L'avant-garde de l'armée royaliste s'engagea aventureusement dans le défilé, passage dangereux entre la montagne et la **Durance** suivi de près par une partie importante des troupes. Au détour de la route, près des Piles, ils se trouvèrent face au tir de deux canons et un feu roulant de mousqueterie. Au même moment, des masses énormes de rochers, de pierres et de bois roulèrent des crêtes de la montagne, envoyées par les habitants. Pris au piège, les Marseillais fuirent, certains traversèrent la **Durance** pour se sauver à travers champs, d'autres s'y noyèrent. Pris de panique, et gagnée par l'indiscipline, l'armée royaliste capitula. Cette bataille mit fin à un mois d'occupation des troupes royalistes entre **Gap** et **Sisteron**.

[Source : office de tourisme Gap-Tallard-Vallées](#)

Crédit photo : OT Gap-Tallard-Vallées

---



## Ruines tour carrée de la Saulce (C)

Isolées sur la colline, les ruines de la tour carrée de la Saulce s'imposent au dessus du village (XIIème siècle). Prenez un peu de temps pour les admirer en chemin.

Crédit photo : L.P



## Village de La Saulce (D)

Venez découvrir le village de La Saulce, non loin de la Durance. Avec une superficie de 7,9 Km<sup>2</sup>, ce village est une des plus petites communes des Hautes-Alpes. Son principal attrait est sa ruine d'une tour carré (12eme s).

Crédit photo : L.P

---



## ~~~~ Eglise de la Saulce (E)

Sur la place du village, face à la poste et la boulangerie, se trouve l'église du village de la Saulce.

Crédit photo : L.P

---



## Canal de Ventavon (F)

En chemin, passez sous le pont du canal de Ventavon, destiné à l'arrosage du sud du département (de Valserrès à Sisteron). Depuis 1852, ce projet d'irrigation ne cesse d'évoluer. En 2004, la superficie des terres irriguées atteint 3 600 ha et 10 à 12 millions de m<sup>3</sup> d'eau sont distribués chaque année à un peu plus de 1000 adhérents.

Crédit photo : CDRP05

---



## Fontaine (G)

Besoin d'un petit rafraîchissement ?... faites une pause désaltérante en chemin. La fontaine se situe à l'entrée du lotissement.

Crédit photo : L.P



## Forêt méditerranéenne (H)

Jusqu'à Lardier, la Route Napoléon à Cheval traverse des écosystèmes typiques de la région méditerranéenne qui laissent peu à peu place aux écosystèmes plus montagnards. Ils sont composés d'essences végétales parfaitement adaptées au climat chaud et sec qui caractérise ce biome. Par exemple, les feuilles des arbres et arbustes vont être recouvertes d'une sorte de protection qui les rend brillantes et qui va les protéger de la chaleur et de l'évapo-transpiration des feuilles, comme le chêne vert par exemple. Certaines espèces ont une surface de feuilles réduite pour les mêmes raisons, comme le buis par exemple. Ces adaptations sont le résultat de plusieurs milliers d'années d'évolution des plantes dans ces écosystèmes. D'autres plantes présentent des stratégies différentes comme le cyste cotonneux, dont les feuilles sont couvertes d'une sorte de duvet pour mieux retenir les gouttes d'eau. Le feu est un phénomène qui apparaît souvent dans ces écosystèmes et certaines espèces ont une rapidité de colonisation importante (par exemple le chêne kermès) ou ont besoin que leur graine soit brûlée pour qu'elle germe (le pin d'Alep).

(Source : Mathilde Hervé)

Crédit photo : CDTE05



## L'Auberge du Vivas (I)

Il devait être environ 18 heures, la nuit était tombée, lorsque **Napoléon** s'arrête à l'auberge du Vivas sur la commune de **Vitrolles**. L'auberge est la propriété d'Eugène, François, Auguste d'Arnaud de Vitrolles nommé baron par Napoléon en 1812 mais secrétaire d'Etat de Louis XVIII en 1815.

Le maire d'Upaix, César de Saint-Genis qui accompagne l'empereur lui fait remarquer qu'il traverse les terres d'un homme qui, tenant tout de sa bonté, avait contribué à sa perte par les moyens les plus indignes. **Napoléon** répondit :  
« **Je veux qu'il sache que je lui ai fait une petite visite.** »

[Source : office de tourisme Gap-Tallard-Vallée](#)

Crédit photo : OT Gap-Tallard-Vallees



## Canal de Sisteron (J)

Le canal de Sisteron est un canal de l'EDF qui achemine les eaux de la Durance du barrage de Curbans jusqu'au lac du barrage Saint-Lazare, à Sisteron.

Les travaux ont débuté en 1973 et se sont achevés en 1977. Le canal, comme beaucoup d'autres en Provence, permet l'irrigation de nombreux hectares de culture mais aussi la distribution d'eau potable et la production électrique.

Crédit photo : CDTE05



## Le Buëch (K)

Affluent de la Durance, le Buëch est une rivière paisible qui irrigue les nombreux champs de pommiers et autres vergers le long de son cours. Prenant sa source à Lus-la-Croix-Haute, le cours d'eau s'étend sur 85 kms et dénivelle près de 2 000m d'altitude.

Le Buëch est une rivière torrentielle de piémont soumis aux influences alpine et méditerranéenne caractérisée par un fort charriage alluvionnaire. Malgré certains aménagements (digues, barrage, extractions de graviers...), cette rivière en tresses garde encore un fonctionnement naturel dominant. Elle est également sollicitée par de nombreux usages économiques (prélèvements d'eau pour l'irrigation, hydroélectricité, etc.) et de loisirs (pêche, chasse, tourisme vert).

Son fonctionnement hydrologique si particulier est à l'origine de milieux naturels remarquables parmi lesquels les bancs de galets à végétation pionnière, la ripisylve (boisements des berges), etc.

Le Buëch dispose également d'un atout primordial pour la faune aquatique : les adoux. Ces résurgences d'eau (de source de versant ou de nappe) apportent des eaux claires à débits quasi constants au Buëch tout au long de l'année. Ils constituent les principaux habitats des écrevisses à pieds blancs et renferment d'importantes zones de frayères pour les poissons (truite fario notamment). Ils accueillent également le Castor d'Europe.

La ripisylve abrite également de nombreuses espèces végétales et animales. Les vieux arbres à cavités et les arbres morts notamment sont de véritables écosystèmes où vivent oiseaux, insectes et chauves-souris.

Le site Natura 2000 « Le Buëch » (2340 ha) s'étend sur plus de 110 km de cours d'eau. Il comprend le Grand Buëch, le Petit Buëch, la Blème et le Buëch aval. Ce sont ainsi pas moins de 31 communes, 7 Communautés de Communes et 2 Départements (Hautes-Alpes et Alpes de Haute-Provence) qui sont concernés par ce site Natura 2000.

[Source : office de tourisme Sisteron-Buëch](#)

Crédit photo : CDTE05



## La Citadelle de Sisteron (L)

Fleuron du patrimoine architectural, la Citadelle (M.H.) se compose d'un vaste ensemble d'ouvrages militaires d'époques diverses. Le donjon et le chemin de ronde, construits sur l'étroite épine rocheuse, datent du XIII<sup>e</sup> siècle, l'édification d'enceintes bastionnées du XVI<sup>e</sup> s. Du projet de Vauban, conçu en 1692, seule fut réalisée la poudrière. D'importants remaniements furent opérés sur la face nord au milieu du XIX<sup>e</sup> s. C'est à cette époque que fut creusé dans le rocher le magnifique escalier souterrain reliant la forteresse à la ville.

Profondément meurtrie par le bombardement d'août 1944, la Citadelle est aujourd'hui admirablement restaurée et vous invite à la visite à travers un parcours sonorisé en 6 langues, ou des visites guidées. Vous y découvrirez un musée qui évoque le passage de Napoléon au retour de l'île d'Elbe, le donjon avec son cachot, une exposition de véhicules hippomobiles, la Chapelle Notre-Dame du Château (XV<sup>e</sup> s) et des expositions temporaires.

La nuit venue, la citadelle revêt son habit de lumière, deux fois primé en 2009 (1<sup>er</sup> Prix National du Concours Lumières - Prix des Rubans du Patrimoine).

[Source : office de tourisme Sisteron-Buëch](#)

Crédit photo : ©Office de Tourisme Sisteron Buëch



## La Clue et Rocher de la Baume (M)

On dit souvent que Sisteron est une porte de la Provence, le Rocher de la Baume et sa clue (cluse) en sont la plus prestigieuse représentation. A la fois porte topographique et climatique, cette sculpture composée de strates verticales de calcaire, et de plis réputés dans le monde entier est considérée par les géologues comme une véritable curiosité. Les sédiments calcaires déposés au fond de la mer à la fin du Jurassique ont formé des couches qui se sont plissées une première fois à la fin de l'ère secondaire lors de la mise en place des grands plis qui forment le Mont Ventoux, Lure... puis une seconde fois lors de la surrection des Alpes au tertiaire. Le travail de l'érosion a fait le reste, nous offrant « un grand rocher nu sculpté comme une cathédrale » comme l'écrit Paul Arène !

[Source : Office de tourisme Sisteron-Buëch](#)

Crédit photo : ©Office de Tourisme Sisteron Buëch



## ~~~~ Lavoir (N)

Sous la mairie de Tallard, rejoignez le lavoir et sa fontaine d'eau potable. L'occasion de remplir sa gourde et de faire une petite pause agréable.

Crédit photo : CDRP05