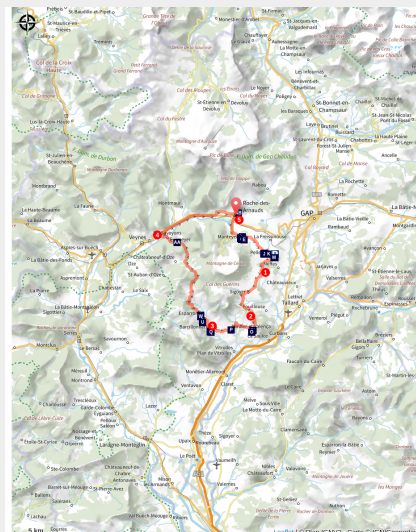


# Tour de Céüse

## Dévoluy



Photo Vélo de route



Un itinéraire complet mêlant ascension sauvage et longues portions roulantes.

### Infos pratiques

---

Pratique : Cyclo

---

Durée : 3 h 30

---

Longueur : 60.5 km

---

Dénivelé positif : 921 m

---

Difficulté : Moyen

---

Type : Boucle

# Itinéraire

**Départ** : Lac de Pelleautier

**Arrivée** : Lac de Pelleautier

**Communes** : 1. La Roche-des-Arnauds

2. Manteyer

3. La Freissinouse

4. Pelleautier

5. Sigoyer

6. Fouillouse

7. Lardier-et-Valença

8. Vitrolles

9. Barcillonnette

10. Esparron

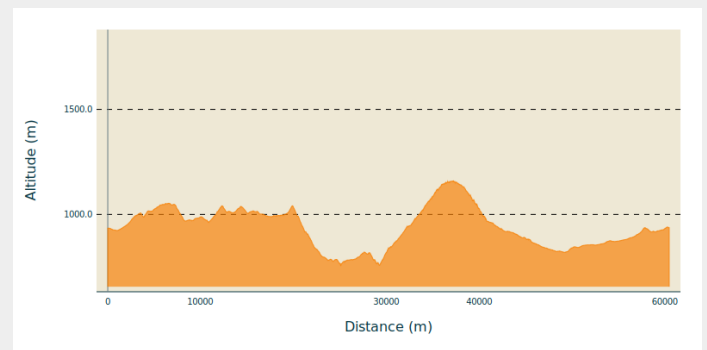
11. Châteauneuf-d'Oze

12. Furmeyer

13. Veynes

14. Montmaur

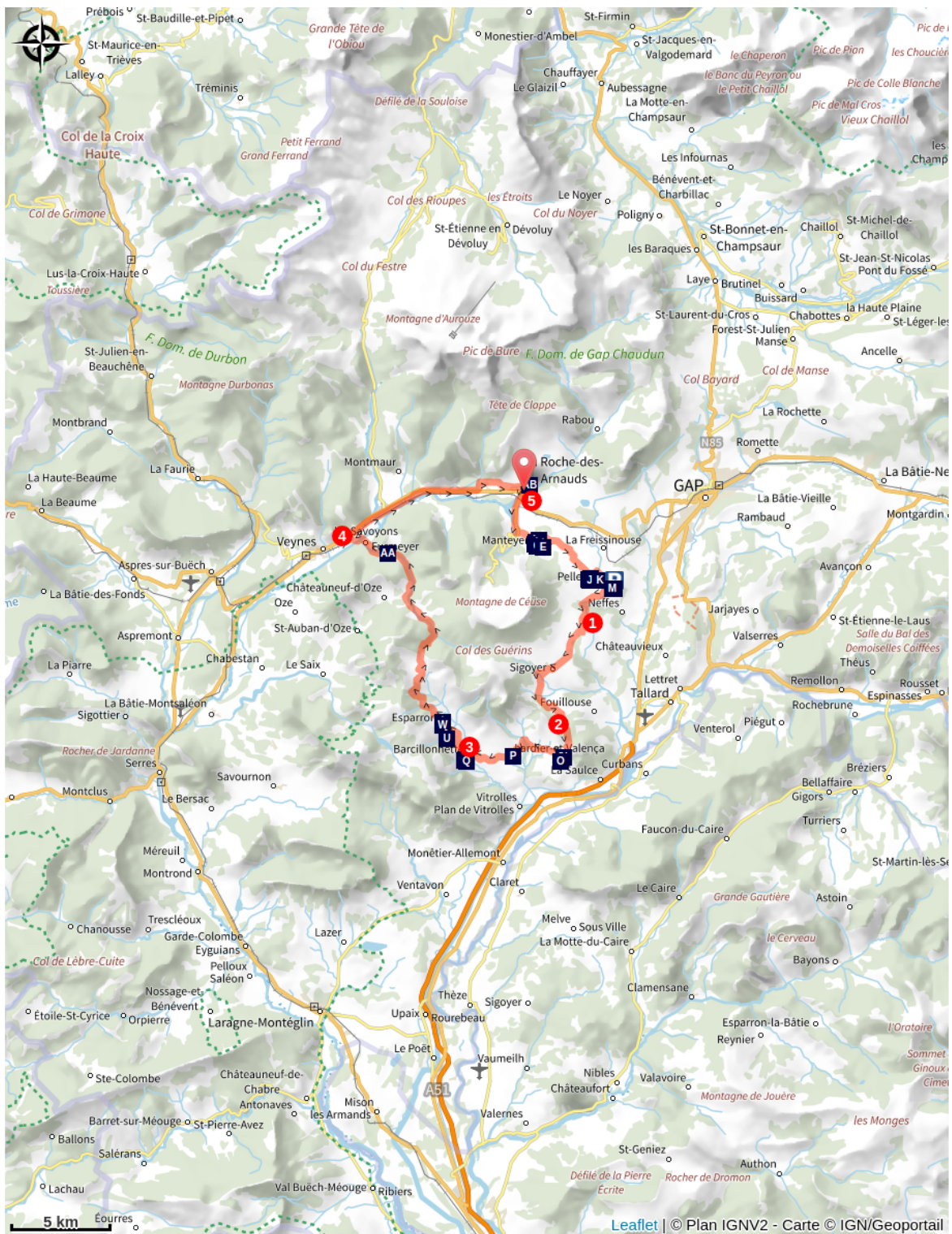
## Profil altimétrique



Altitude min 759 m Altitude max 1158 m

1. Rejoignez Sigoyer puis le col de Foureyssasse.
2. Descendez vers Lardier puis poursuivez vers Vitrolles et Barcillonnette.
3. Grimpez le col d'Espréaux, puis descendez sur une route technique.
4. Rejoignez Gap (variante possible par Montmaur).
5. Par Céüse et Manteyer, revenez au point de départ par des petites routes.

# Sur votre chemin...



- Village de Manteyer (A)
- ~~~~ Croix du Serre (C)
- Fontaine en pierre (E)
- Chapelle (G)
- Cadran solaire (I)
- Fontaine (B)
- ~~~~ Eglise de Manteyer (D)
- Château de Manteyer (F)
- Fontaine (H)
- ~~~~ Oratoire (J)

Lac de Pelleautier (K)  
Oratoire (M)

Village de Pelleautier (L)  
Table d'orientation et point de vue  
(N)

# Toutes les infos pratiques

## Comment venir ?

Accès routier

Sur la route entre la Freissinouse et Sigoyer, se garer sur le parking au bord du lac.

Parking conseillé

Parking du lac de Pelleautier

## Lieux de renseignement

### Office de tourisme de Gap tallard Vallées - bureau d'accueil de Gap

1, place Jean Marcellin, 05000 GAP

Tel : 04 92 52 56 56

<https://www.gap-tallard-vallees.fr>



### Office de tourisme de Gap tallard Vallées - bureau d'accueil de Tallard

Place du Château, 05130 TALLARD

Tel : 04 92 54 04 29

<https://www.gap-tallard-vallees.fr>



# Sur votre chemin...

---



## Village de Manteyer (A)

Traversez le village de Manteyer, situé à l'entrée du massif du Dévoluy. Le Pic de Bure en arrière plan du village est spectaculaire. Prenez un instant pour découvrir les trésors de ce village: son église, ses nombreuses fontaines, ses hameaux...

Crédit photo : L.P

---



## Fontaine (B)

Découvrez cette jolie fontaine de 1929 dans le centre du village de Manteyer

Crédit photo : L.P

---



## ~ Croix du Serre (C)

La Croix du Serre date de 1766. A cette date, le seigneur de Manteyer était Gabriel Henri Raymond de Quinson de Villardy.

Crédit photo : L.P

---



## ~ Eglise de Manteyer (D)

Arrêtez-vous en chemin pour découvrir l'église de Manteyer et ses trésors. Vous trouverez une toile peinte vers 1640 et attribuée probablement à Antoine Bouvier de Digne.

Source : [mairie-manteyer.fr](http://mairie-manteyer.fr)

Crédit photo : L.P

---



## Fontaine en pierre (E)

Accolée à une vieille bâtisse, vous passerez devant une belle fontaine en pierre juste à la sortie du village de Manteyer.

Crédit photo : L.P



## Château de Manteyer (F)

Le château de Manteyer date du XIV<sup>ème</sup> siècle. Il se compose d'un bâtiment rectangulaire avec deux tours rondes, rattaché à un bâtiment semblable par une galerie reposant sur de grandes arcades à plein cintre.

Source : <http://www.alpes-guide.com>

Crédit photo : CDRP05

---



## Chapelle (G)

Ne manquez pas cette chapelle, juste avant de traverser le hameau les Pons.

Crédit photo : CDRP05

---



## Fontaine (H)

Au milieu des fleurs et surplombant le lac de Pelleautier, cette superbe fontaine invite au rafraîchissement.

Crédit photo : L.P

---



## Cadran solaire (I)

Sur la façade d'une jolie maison fleurie du hameau, prenez un instant pour observer son cadran solaire.

Crédit photo : CDRP05

---



## ~ Oratoire (J)

Juste au croisement des deux routes se tient un oratoire.

Crédit photo : L.P



## Lac de Pelleautier (K)

Pelleautier possède un lac situé dans un cadre naturel magnifique, au pied de la montagne de Céüse. C'est l'endroit idéal pour venir se détendre au bord de l'eau en observant les montagnes après de bonnes heures de marche. Au second plan, les montagnes du Dévoluy sont impressionnantes.

Crédit photo : L.P

---



## Village de Pelleautier (L)

Au pied de la montagne de Céüse et du lac de Pelleautier, ce charmant village sera une halte idéale pour faire une petite pause avant de repartir de plus belle sur les sentiers.

Crédit photo : L.P

---



## Oratoire (M)

Sur le Chemin de l'église, passez devant ce bel oratoire, en plein coeur du village de Pelleautier.

Crédit photo : L.P

---



## Table d'orientation et point de vue (N)

Sur la route du col de Foureyssasse (1042 m), une table d'orientation offre un magnifique point de vue sur les alentours.

Crédit photo : ©Frédéric D. [www.photos-provence.fr](http://www.photos-provence.fr)