

# Jarjayons - nous

Gapençais



Photo Vélo de route

## Infos pratiques

Pratique : Cyclo

Durée : 2 h

Longueur : 35.5 km

Difficulté : Facile

Type : Boucle

# Itinéraire

**Départ** : Gap

**Arrivée** : Gap

**Communes** : 1. Châteauneuf

2. Gap

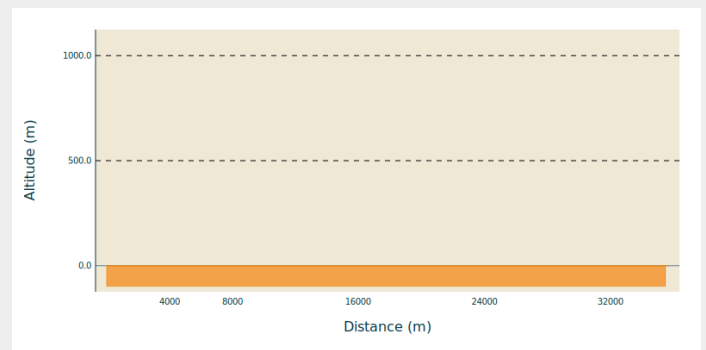
3. Jarjayes

4. Tallard

5. Valses

6. Venterol

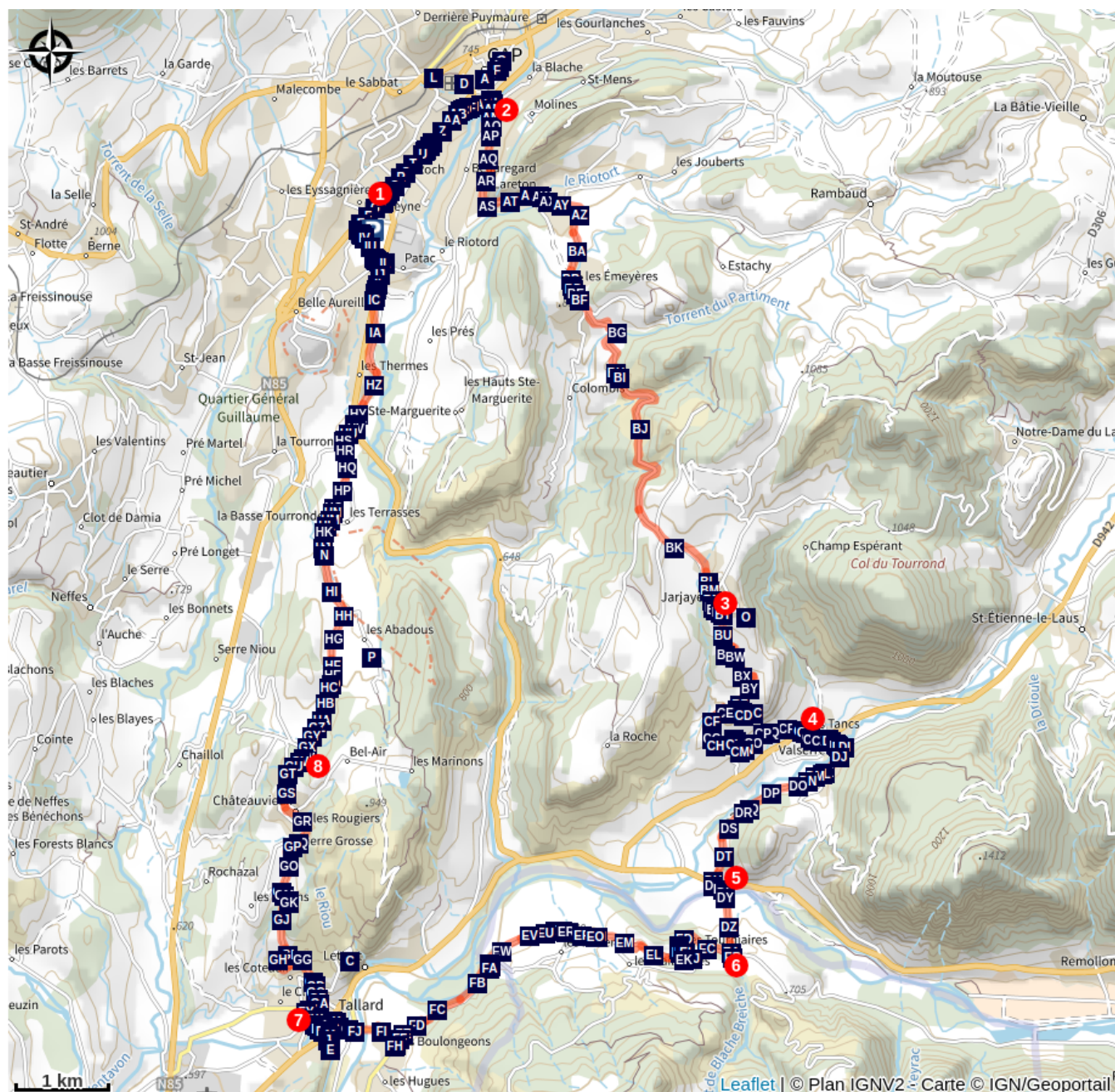
## Profil altimétrique



Altitude min 0 m Altitude max 0 m

1. Rejoignez le centre de Gap par les pistes cyclables.
2. Prenez la direction de Jarjayes et grimpez le col de la Sentinelle, régulier et accessible.
3. À Jarjayes, profitez d'une fontaine avant une belle descente vers les Tancs.
4. Traversez la grande route puis rejoignez le village de Valses
5. Traversez la nationale, et passez au dessus de la Durance
6. Prenez à droite pour rejoindre Tallard par une route fréquentée.
7. Dirigez-vous ensuite vers Châteauneuf pour une montée plus courte mais plus raide.
8. Redescendez vers la route de la Luye puis empruntez une petite route parallèle jusqu'au point de départ.

# Sur votre chemin...



- |                             |   |
|-----------------------------|---|
| — Cathédrale de Gap (A)     | — Fontaine (B)                                |
| — Ville-Vieille (C)         | — Monument (D)                                |
| — Château de Tallard (E)    | — Hôtel de ville (F)                          |
| — Auberge Marchand (G)      | — Place Jean Marcellin (H)                    |
| — Ville de Tallard (I)      | — Fontaine (J)                                |
| — Lavoir (K)                | — Croix (L)                                   |
| — Eglise Saint-Grégoire (M) | — Point de vue sur Tallard et son château (N) |

# Toutes les infos pratiques

## Comment venir ?

Parking conseillé

Parking du stade nautique

## **i** Lieux de renseignement

### **Office de tourisme de Gap tallard Vallées - bureau d'accueil de Gap**

1, place Jean Marcellin, 05000 GAP

Tel : 04 92 52 56 56

<https://www.gap-tallard-vallees.fr>



### **Office de tourisme de Gap tallard Vallées - bureau d'accueil de Tallard**

Place du Château, 05130 TALLARD

Tel : 04 92 54 04 29

<https://www.gap-tallard-vallees.fr>



# Sur votre chemin...

---



## Cathédrale de Gap (A)

L'actuelle cathédrale de Gap succède à plusieurs édifices antérieurs, qui semblent tous avoir occupé ce lieu central de la ville. De ces églises il ne subsiste rien, sinon quelques vestiges conservés dans la crypte et au Musée Museum départemental de Gap. Les fouilles archéologiques attestent d'une occupation dès l'époque romaine.

En 1850, Mgr Jean-Irénée Depéry souhaite un nouvel édifice et argue du mauvais état du précédent. Les travaux commencent en 1866 et sont confiés à l'architecte Charles Laisné. Ils durent jusqu'en 1906.

vitrail blog

Vitrail de la chapelle du Sacré-Coeur

Contrairement à d'autres églises construites à la même époque qui utilisent le ciment, la cathédrale de Gap est édifiée en pierres. L'architecte reprend les formes romanes, qu'il associe avec des voûtes en ogives byzantines et des éléments byzantins, comme la mosaïque dorée du transept sud, et lombards, telle la bichromie inspirée de Notre-Dame du Réal à Embrun.

Le mobilier est en majorité un remploi de l'édifice du XVIIIe siècle et représente un bel exemple du baroque français.

La cathédrale de Gap est la dernière de France dont les travaux sont commencés avant la séparation des Églises et de l'État, ce qui lui a valu d'être classée Monument historique avant même d'être achevée.

Source : <https://www.diocesedegap.fr>

Crédit photo : CDRP05

---



## Fontaine (B)

Point d'eau situé sur le parking de la mairie, au nord du centre du village de Tallard et juste à côté de la route de Lettret.

Crédit photo : CDRP05



## Ville-Vieille (C)

Crédit photo : L.P



## Monument (D)

Monument à la mémoire d'Aristide Briand situé sur le Cours Frederic Mistral, en face de l'hôpital.

Crédit photo : CDRP05



## Château de Tallard (E)

Venez découvrir les secrets du Château de Tallard, depuis la première tour édifée en 1215, en passant par la construction du logis seigneurial, de l'aile des gardes, de la chapelle St Jean jusqu'au classement dans son ensemble en 1969.

Source : <http://www.chateau-tallard.fr/>

Crédit photo : CDRP05



## Hôtel de ville (F)

A cet emplacement se trouvait l'ancienne maison communale construite en 1400 et incendiée en 1692 lors du pillage de la ville par les troupes du duc de Savoie (voir plaque située devant l'hôtel de ville).

Crédit photo : CDRP05



## Auberge Marchand (G)

Lieu où Napoléon passa la nuit du 5 au 6 mars 1815. Quant aux troupes, elles bivouaquèrent dans les rues. Depuis, le n°17 de la rue de France (anciennement rue de la porte Lignole) rappelle le passage de Napoléon à Gap par une plaque commémorative (voir photo jointe).

Crédit photo : CDRP05




## Place Jean Marcellin (H)

Au coeur de la ville de Gap se trouve la fontaine de la place Jean Marcellin.

Construite à la fin du XIXème siècle, la fontaine était surmontée du buste du sculpteur Jean Marcellin, né à Gap en 1821. Elève de Rude puis artiste reconnu à Paris, il fit don à la ville de Gap de la statue du baron de Ladoucette. Elevé en mémoire du sculpteur, le buste en marbre blanc du monument fut déplacé au cours du XXème siècle au Parc de la Pépinière. La fontaine fut transférée à l'autre extrémité de la place. Elle se compose d'un bassin octogonal en pierre de taille dans lequel l'eau s'écoule par quatre canons en fonte.

Appelée au Moyen-âge place St-Etienne en raison de la chapelle qui s'y élevait, la place prit le nom de place de l'Egalité à la Révolution. C'est en l'honneur du sculpteur gapençais qu'elle prit, plus tard, le nom de place Jean Marcellin.  
Source : <http://www.plus2news.fr>

Crédit photo : CDRP05



## Ville de Tallard (I)

Bénéficiant d'un climat exceptionnel entre Alpes et Provence, cette ville dynamique de 2000 habitants, ancienne cité fortifiée des bords de la Durance, est traversée par la route Napoléon et la route des fruits et des vins. Son patrimoine architectural et ses monuments historiques en font également une étape incontournable des amateurs de vieilles pierres et d'histoire.

Source : <http://www.ville-tallard.fr>

Crédit photo : L.P



## Fontaine (J)

Fontaine centre ville de Tallard

Crédit photo : L.P



### ~~~~ Lavoir (K)

Sous la mairie de Tallard, rejoignez le lavoir et sa fontaine d'eau potable. L'occasion de remplir sa gourde et de faire une petite pause agréable.

Crédit photo : CDRP05

---



### ~~~~ Croix (L)

Calvaire situé au croisement de la route de Veynes et de la rue Ernest Cézanne.

Crédit photo : CDRP05

---



### ~~~~ Eglise Saint-Grégoire (M)

Cette église, construite au XVIIe siècle, a été classée le 30 mai 1931 "monument historique".

Elle est placée sous le vocable de St Grégoire qui vivait au IVe siècle.

Source : Mairie de Tallard (<http://www.ville-tallard.fr>)

Crédit photo : L.P

---



### Point de vue sur Tallard et son château (N)

Profitez d'un superbe panorama depuis ce bout de sentier qui surplombe Tallard, son château et ses ruines.

Crédit photo : L.P