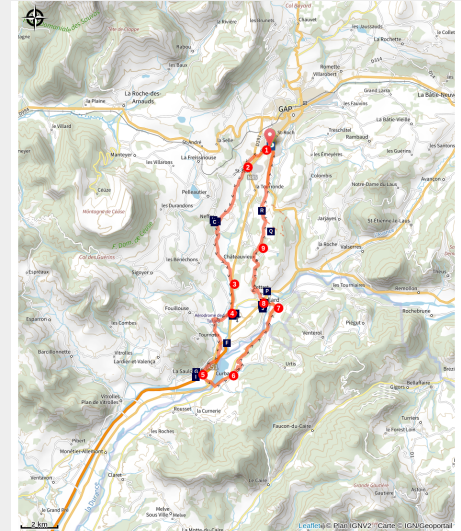


El classico

Gapençais



Photo Vélo de route



Un grand classique mêlant routes secondaires et découverte des villages de Tallard, Châteaufieux et Curbans.

Infos pratiques

Pratique : Cyclo

Durée : 2 h 30

Longueur : 35.9 km

Dénivelé positif : 564 m

Difficulté : Facile

Type : Boucle

Itinéraire

Départ : Gap

Arrivée : Gap

Communes : 1. Gap

2. Neffes

3. Tallard

4. Fouillouse

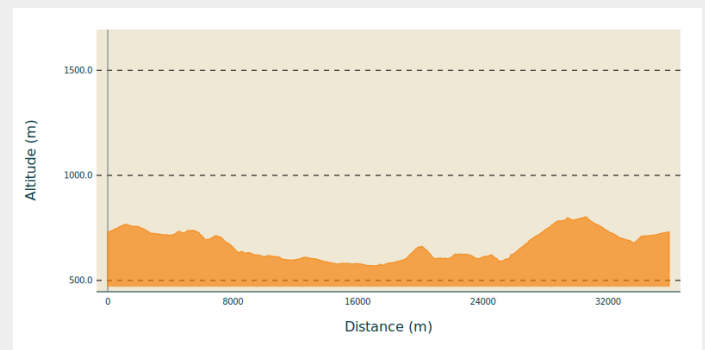
5. La Saulce

6. Curbans

7. Venterol

8. Châteauneuf

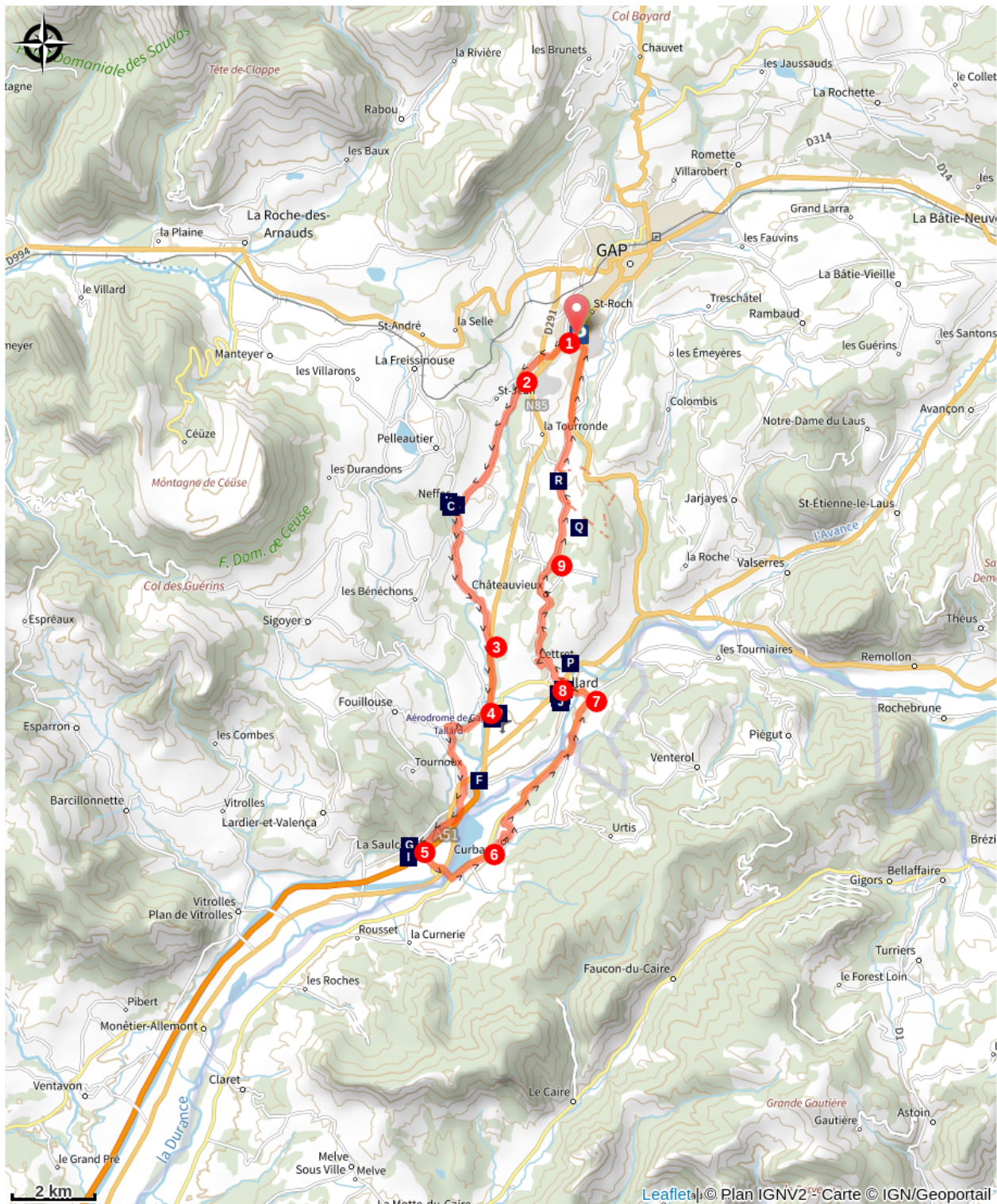
Profil altimétrique



Altitude min 570 m Altitude max 803 m

1. Quittez Gap vers le sud par la piste cyclable.
2. Rejoignez Neffes par une route vallonnée, puis descendez vers la nationale.
3. Tournez à droite vers Tallard (prudence).
4. Au rond-point, prenez la deuxième sortie et empruntez des petites routes vers l'autoroute.
5. Dans le village de la saulce, tourner à gauche en direction de Curbans
6. Prendre à droite la montée qui mène dans le village de Curbans
7. Au rond point prendre la troisième à droite et rejoindre le village de Curbans
8. Traversez Tallard puis montez vers Châteauneuf, dernière difficulté du parcours.
9. Redescendez ensuite vers la route de la Luye et rejoignez votre point de départ.

Sur votre chemin...



~~~~~ Eglise de Neffes (A)  
Fontaine (C)

Aérodrome de Gap-Tallard (E)  
Ruines tour carrée de la Saulce (G)

~~~~~ Eglise de la Saulce (I)

~~~~~ Lavoir de Neffes (B)  
Simulateur de chute libre On'Air  
Soufflerie (D)

La bataille des Piles (F)  
Village de La Saulce (H)  
Château de Tallard (J)

~~~~ Lavoir (K)  
Ville de Tallard (M)

~~~~ Eglise Saint-Grégoire (L)  
~~~~ Fontaine (N)

Toutes les infos pratiques

Comment venir ?

Accès routier

Depuis le centre-ville de Gap, prenez la direction de l'A51 et rejoignez le parking du stade nautique de Fontreyne.

Parking conseillé

Parking de la piscine de Fontreyne

Lieux de renseignement

Office de tourisme de Gap tallard Vallées - bureau d'accueil de Gap

1, place Jean Marcellin, 05000 GAP

Tel : 04 92 52 56 56

<https://www.gap-tallard-vallees.fr>



Office de tourisme de Gap tallard Vallées - bureau d'accueil de Tallard

Place du Château, 05130 TALLARD

Tel : 04 92 54 04 29

<https://www.gap-tallard-vallees.fr>



Sur votre chemin...



~ Eglise de Neffes (A)

Le sentier passe entre la mairie et l'église de Neffes, profitez en pour faire une pause sur la paisible place du village.

Crédit photo : L.P



~ Lavoir de Neffes (B)

Ne manquez surtout pas cet ancien lavoir à l'entrée du village de Neffes, sur la route menant à Pelleautier.

Crédit photo : L.P



Fontaine (C)

Juste au croisement d'une ruelle en pavé, cette jolie fontaine permet de faire une petite pause agréable en plein centre du village de Neffes.

Crédit photo : L.P



Simulateur de chute libre On'Air Soufflerie (D)

On'Air Soufflerie est le premier simulateur de chute libre indoor avec vision à 360° en extérieur. Découvrez la sensation de liberté procurée par le vol !

Source : www.onairsoufflerie.com/

Crédit photo : L.P



Aérodrome de Gap-Tallard (E)

Avec 330 jours de vol par an, 60 000 sauts en parachute et 45 000 atterrissages et décollages, l'aérodrome de Gap-Tallard est reconnu pour ses conditions aérologiques et sa météo clémente tout au long de l'année. De nombreux champions viennent s'entraîner ici pour des compétitions internationales.

Crédit photo : CDRP05



La bataille des Piles (F)

7 avril 1815 : la bataille des Piles

D'un côté, un millier d'hommes et des habitants fidèles à **Napoléon**, commandé par le **général Chabert**, de l'autre 5 000 royalistes avec à leur tête les généraux **Loverdo** et **Ernoulf**. Le combat s'engage à l'entrée du village de **La Saulce**. Mais peu à peu, l'armée royaliste rentre dans le village de **La Saulce**, et n'affronte plus d'opposition.

La retraite des soldats du **général Chabert** n'était qu'une feinte. L'avant-garde de l'armée royaliste s'engagea aventureusement dans le défilé, passage dangereux entre la montagne et la **Durance** suivi de près par une partie importante des troupes. Au détour de la route, près des Piles, ils se trouvèrent face au tir de deux canons et un feu roulant de mousqueterie. Au même moment, des masses énormes de rochers, de pierres et de bois roulèrent des crêtes de la montagne, envoyées par les habitants. Pris au piège, les Marseillais fuirent, certains traversèrent la **Durance** pour se sauver à travers champs, d'autres s'y noyèrent. Pris de panique, et gagnée par l'indiscipline, l'armée royaliste capitula. Cette bataille mit fin à un mois d'occupation des troupes royalistes entre **Gap** et **Sisteron**.

[Source : office de tourisme Gap-Tallard-Vallées](#)

Crédit photo : OT Gap-Tallard-Vallées



Ruines tour carrée de la Saulce (G)

Isolées sur la colline, les ruines de la tour carrée de la Saulce s'imposent au dessus du village (XIIème siècle). Prenez un peu de temps pour les admirer en chemin.

Crédit photo : L.P



Village de La Saulce (H)

Venez découvrir le village de La Saulce, non loin de la Durance. Avec une superficie de 7,9 Km², ce village est une des plus petites communes des Hautes-Alpes. Son principal attrait est sa ruine d'une tour carré (12ème s).

Crédit photo : L.P



~~~~ Eglise de la Saulce (I)

Sur la place du village, face à la poste et la boulangerie, se trouve l'église du village de la Saulce.

Crédit photo : L.P



Château de Tallard (J)

Venez découvrir les secrets du Château de Tallard, depuis la première tour édifée en 1215, en passant par la construction du logis seigneurial, de l'aile des gardes, de la chapelle St Jean jusqu'au classement dans son ensemble en 1969.

Source : <http://www.chateau-tallard.fr/>

Crédit photo : CDRP05



~~~~ Lavoir (K)

Sous la mairie de Tallard, rejoignez le lavoir et sa fontaine d'eau potable. L'occasion de remplir sa gourde et de faire une petite pause agréable.

Crédit photo : CDRP05



~~~~ Eglise Saint-Grégoire (L)

Cette église, construite au XVIIe siècle, a été classée le 30 mai 1931 "monument historique".

Elle est placée sous le vocable de St Grégoire qui vivait au IVe siècle.

Source : Mairie de Tallard (<http://www.ville-tallard.fr>)

Crédit photo : L.P



Ville de Tallard (M)

Bénéficiant d'un climat exceptionnel entre Alpes et Provence, cette ville dynamique de 2000 habitants, ancienne cité fortifiée des bords de la Durance, est traversée par la route Napoléon et la route des fruits et des vins. Son patrimoine architectural et ses monuments historiques en font également une étape incontournable des amateurs de vieilles pierres et d'histoire.

Source : <http://www.ville-tallard.fr>

Crédit photo : L.P



Fontaine (N)

Fontaine centre ville de Tallard

Crédit photo : L.P